Blatt Ost

Beilage **W11-3**

BAUHERRENGEMEINSCHAFT

Oberingenieurkreis II
Tiefbauamt des Kanton Bern

Gemeinde Laupen

Sensetalbahn

In Koordination mit dem Kanton Freiburg und der Gemeinde Bösingen

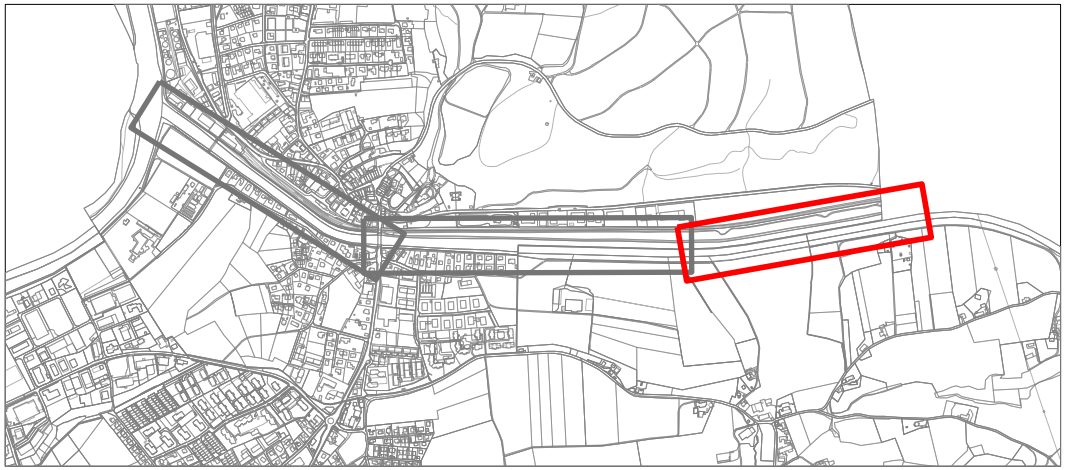

Plangenehmigungsverfahren Wasserbau

LaUP!en

Verkehrssanierung und städtebauliche Entwicklung Laupen

AAA 2020 Bahnhof Laupen / Bushof / Abstellgleis

Werkleitungsplan Ost

Situation 1: 500

Projektverfasser
Firma: PLANERGEMEINSCHAFT SENSeORIUM
Name: Michael Gallmann
Datum: 10.08.2018
Unterschrift: M. Gallmann

PLANERGEMEINSCHAFT SENSeORIUM:

Roduner BSB + Partner AG Ingenieure und Planer 3097 Liebefeld ☐	CSD Ingenieure AG 3097 Liebefeld ☒	Maurus Schifferli Landschaftsarchitekten AG 3011 Bern ☐	Schär Buri Architekten BSA SIA 3006 Bern ☐	ingenta ag ingenieure und planer 3000 Bern 31 ☐

Index	Datum	Aenderungen	gez.	gepr.	gen.

Liebefeld, 10.08.2018
geprüft: MGa
genehmigt: ...
gezeichnet: rys
Grösse: 60 x 187
user:
Plan Nr. BE07635.320.32
W11-3
gedruckt: 31.07.2018

AV- Grundlage vom: April 2017 (LV95)
CAD-File: BE7635-320-32_Werkleitungen.dwg

Verfahrensperimeter

- Strassenplan
- Wasserbauplan WBP
- Plangenehmigungsverfahren PGV 2 inkl. Wasserbau

Perimeter

- Gewässerraum (lediglich hinweisender Charakter)

bestehende Elemente

- Böschung belassen
- bestehender Böschungsfuss

Massnahmen, Ufergestaltung

- Böschung
- Damm
- Uferweg
- Uferverbauung sichtbar
- Uferverbauung überschüttet
- Flachdamm / Terrainanpassung

- Drittprojekte
- Drittprojekte Bauprovisorien

Leitungen

Bestehend	Rückbau	Neu	
			Kanalisation
			Meteorwasser
			Trinkwasser
			Elektro
			Telefon
			Kabel / TV
			Glasfaser

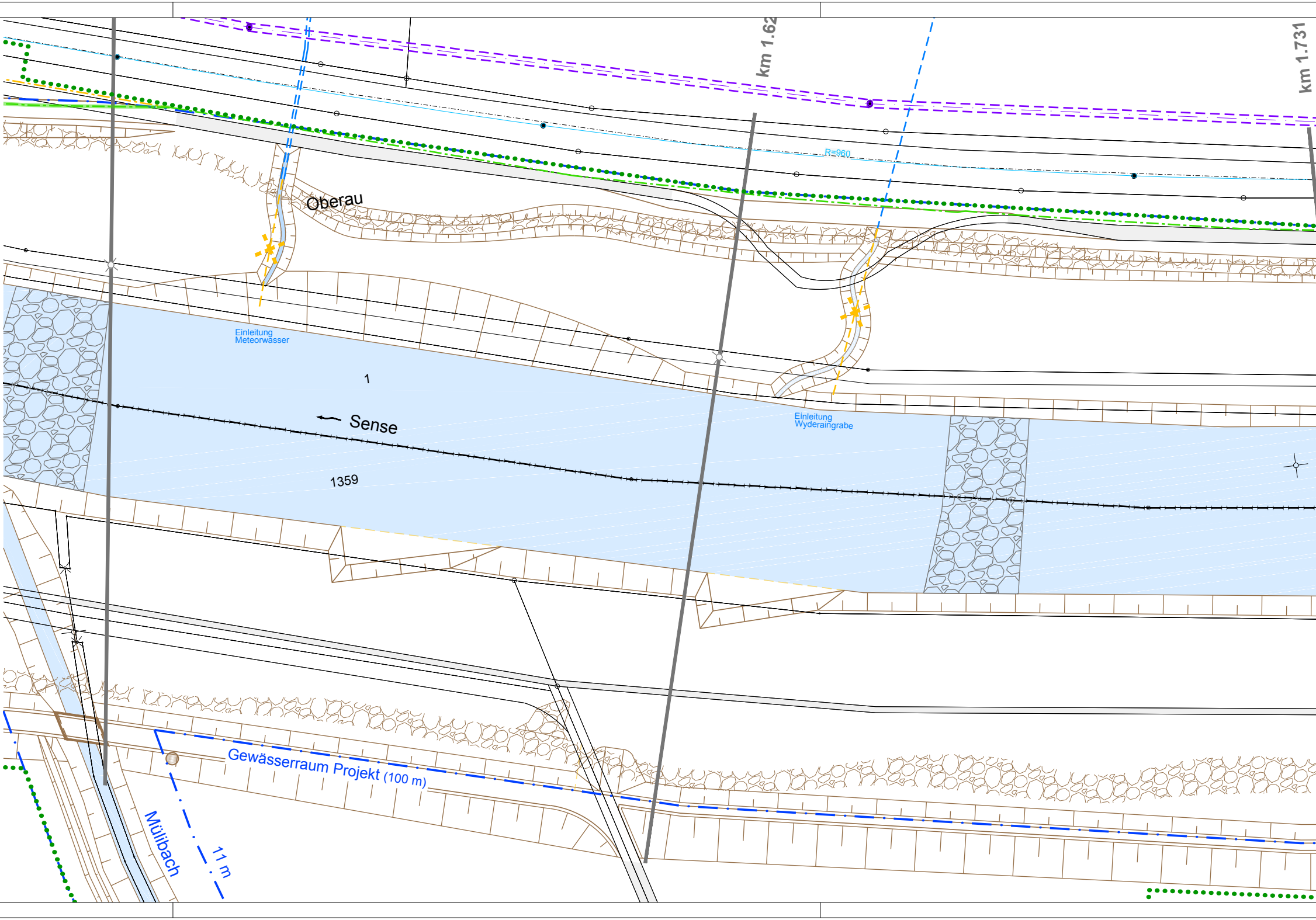
km 1.62
km 1.731
R=960
Oberau
Einleitung Meteorwasser
1
Sense
1359
Einleitung Wyderaingrabe
Gewässerraum Projekt (100 m)
Mülibach
11 m

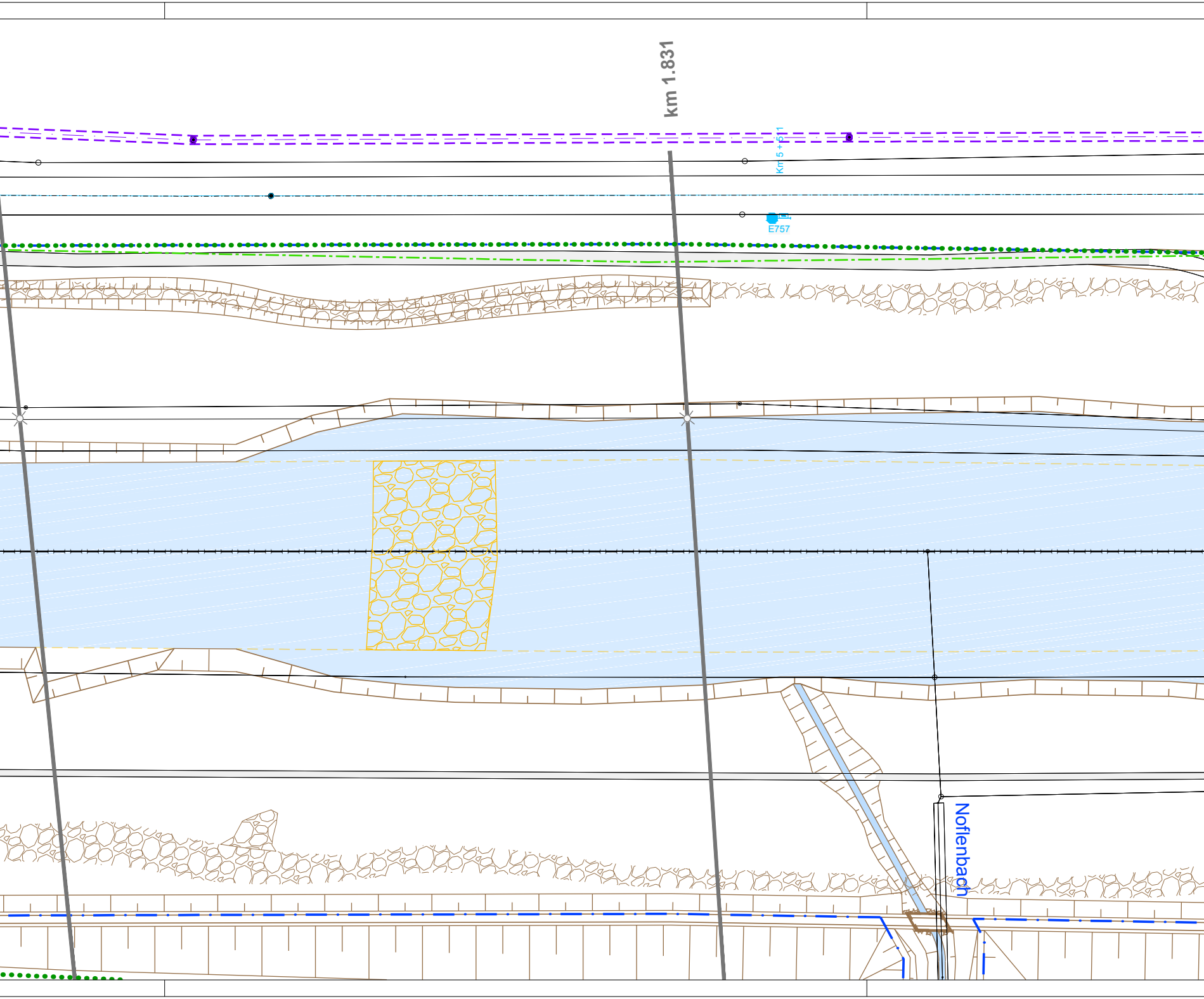
km 1.831
Km 5 + 511
E757
Noflenbach

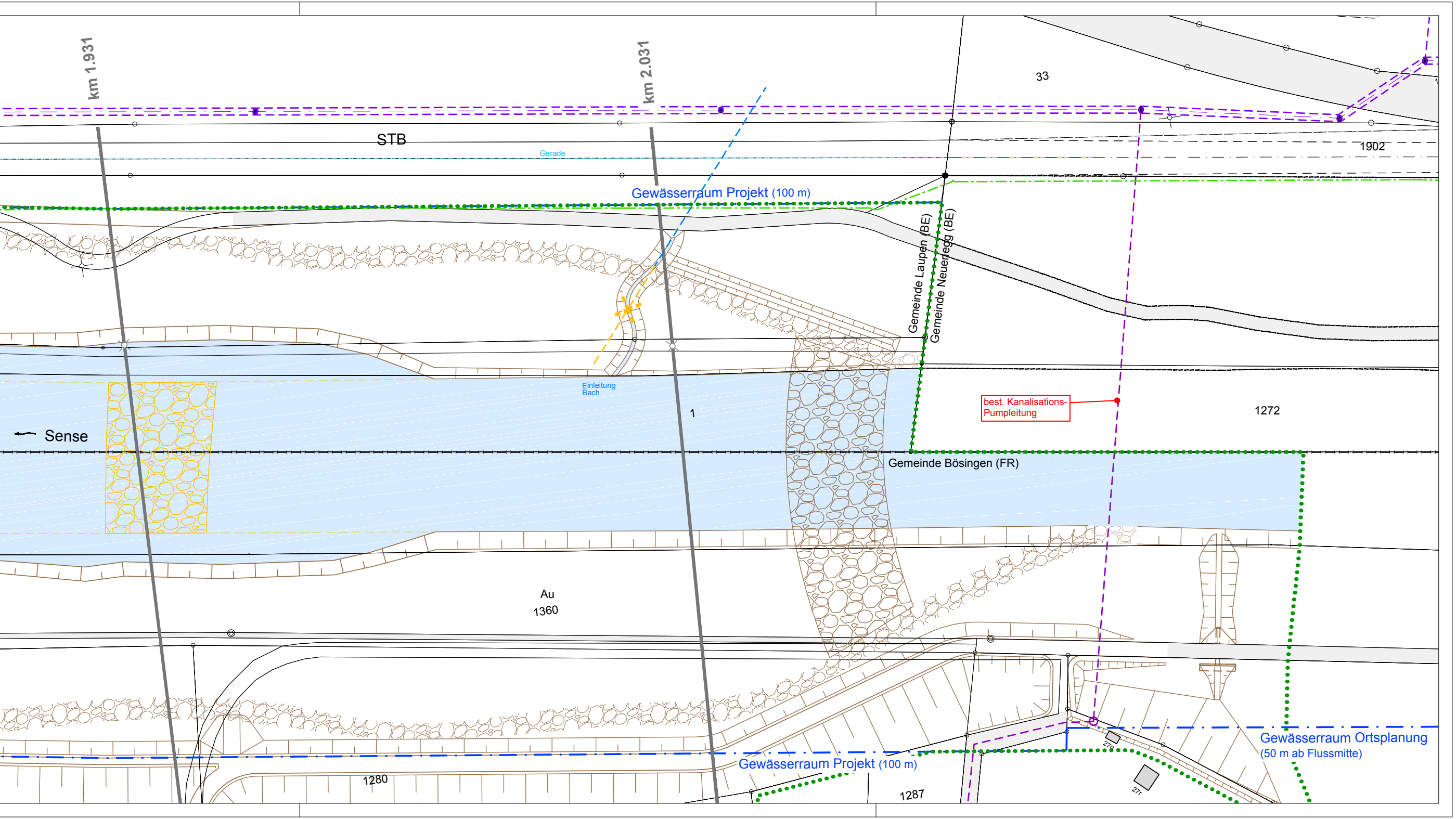
km 1.931
km 2.031
33
STB
1902
Gerade
Gewässerraum Projekt (100 m)
Gemeinde Laupen (BE)
Gemeinde Neuenegg (BE)
Einleitung Bach
1
Sense
best. Kanalisations-Pumpleitung
1272
Gemeinde Bösingen (FR)
Au
1360
Gewässerraum Ortsplanung
(50 m ab Flussmitte)
27q
Gewässerraum Projekt (100 m)
1280
27r
1287