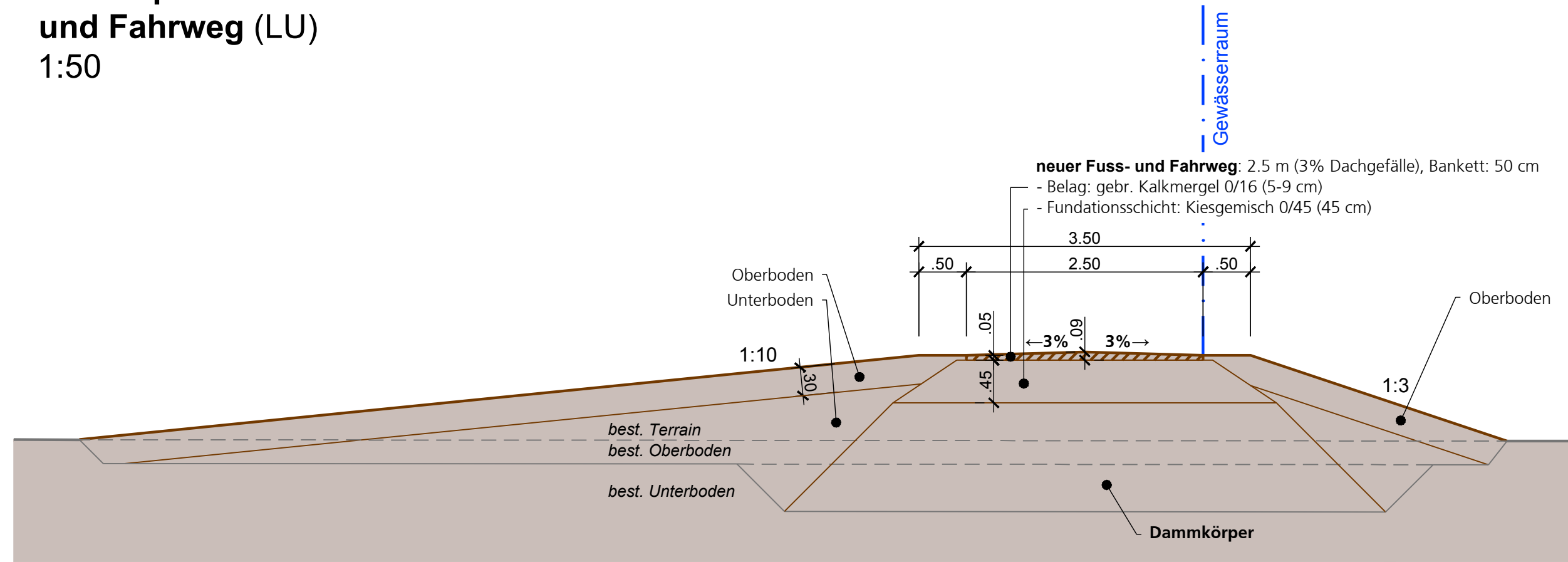
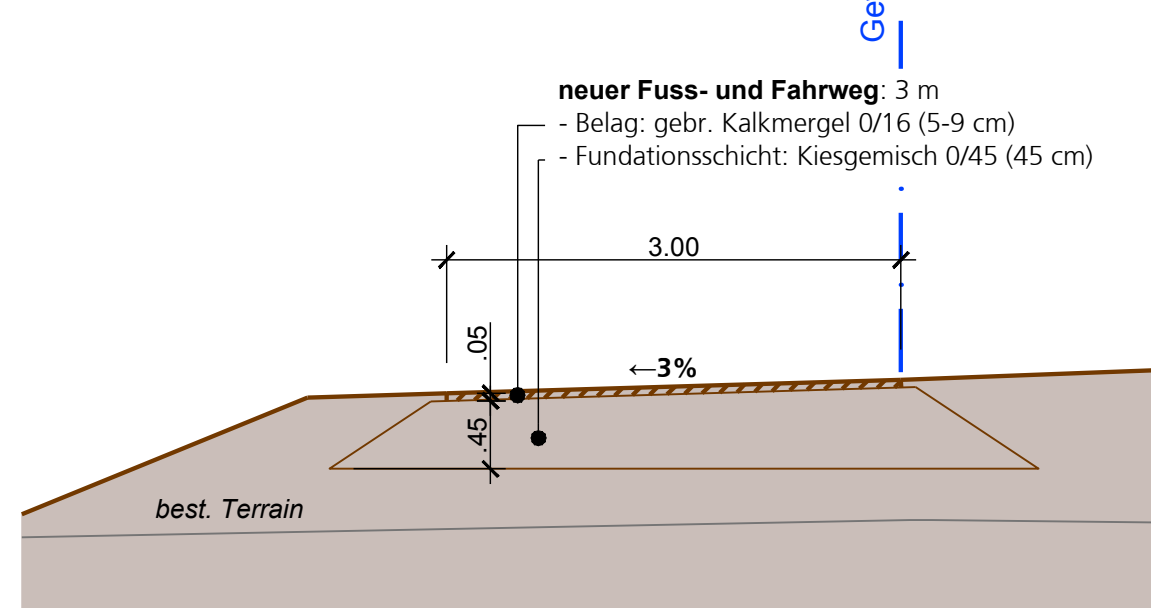


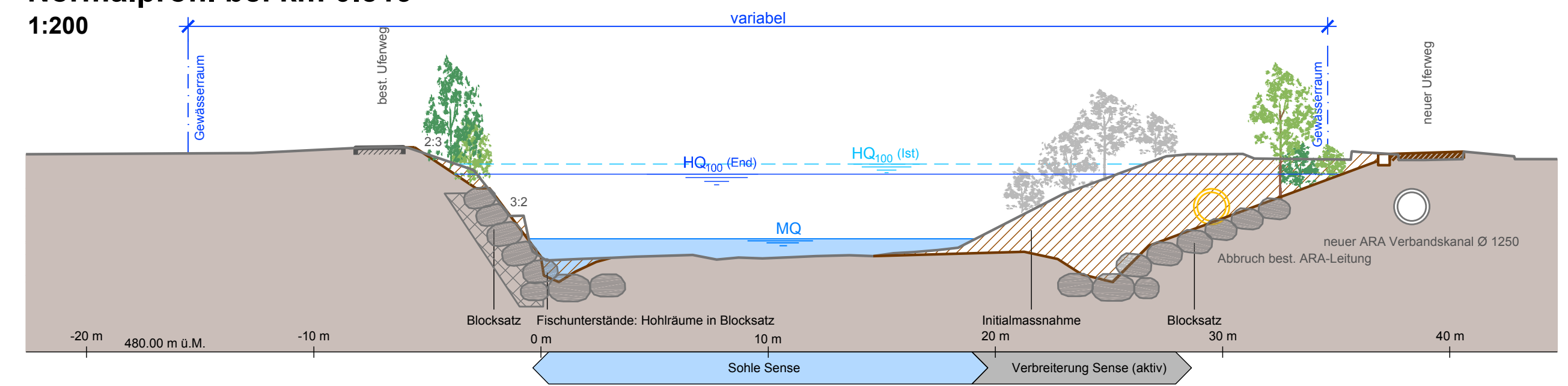
**Normalprofil neuer Fuss- und Fahrweg (LU)**  
1:50



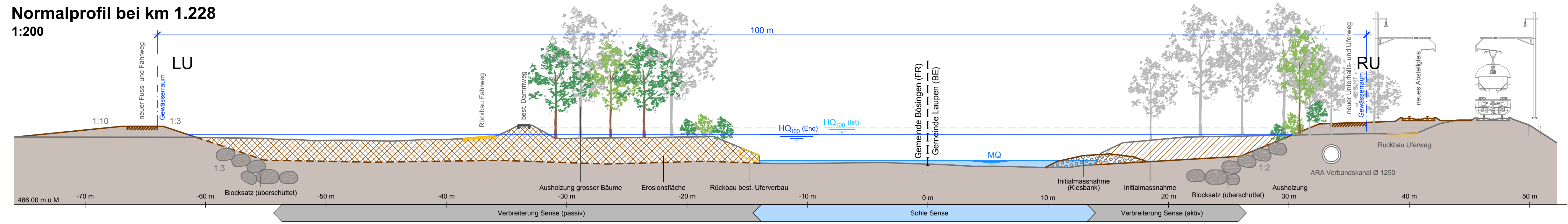
**Normalprofil neuer Unterhalts- und Uferweg (RU)**  
1:50



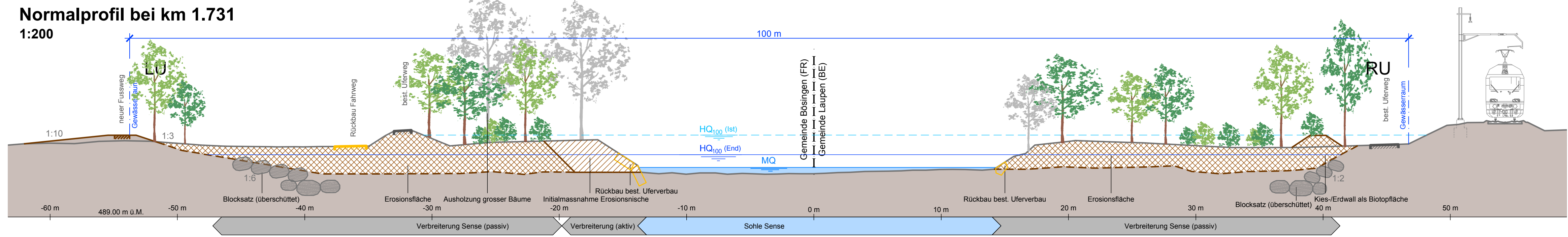
**Normalprofil bei km 0.519**  
1:200



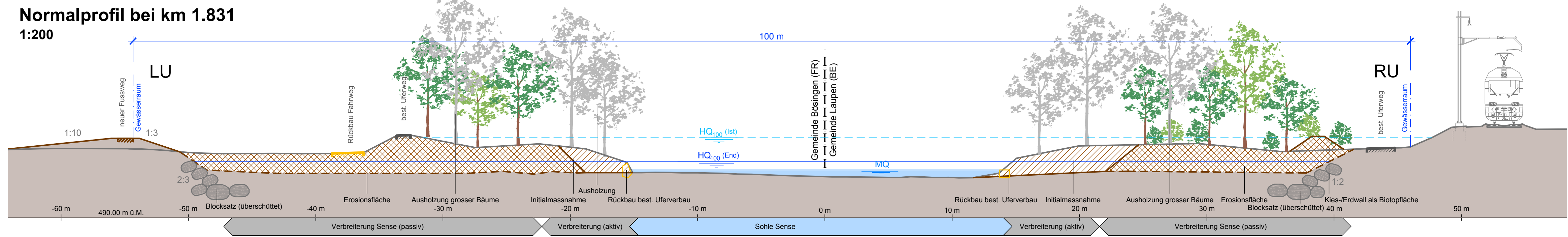
**Normalprofil bei km 1.228**  
1:200



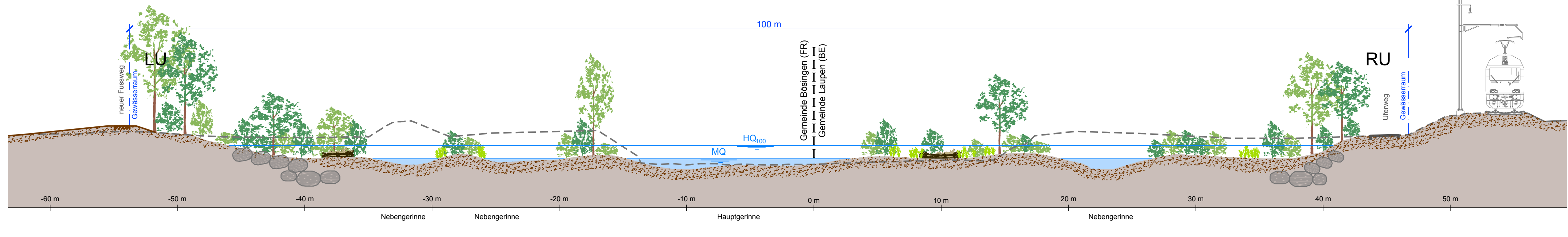
**Normalprofil bei km 1.731**  
1:200



**Normalprofil bei km 1.831**  
1:200



**Möglicher Endzustand, Profil bei km 1.731**  
1:200

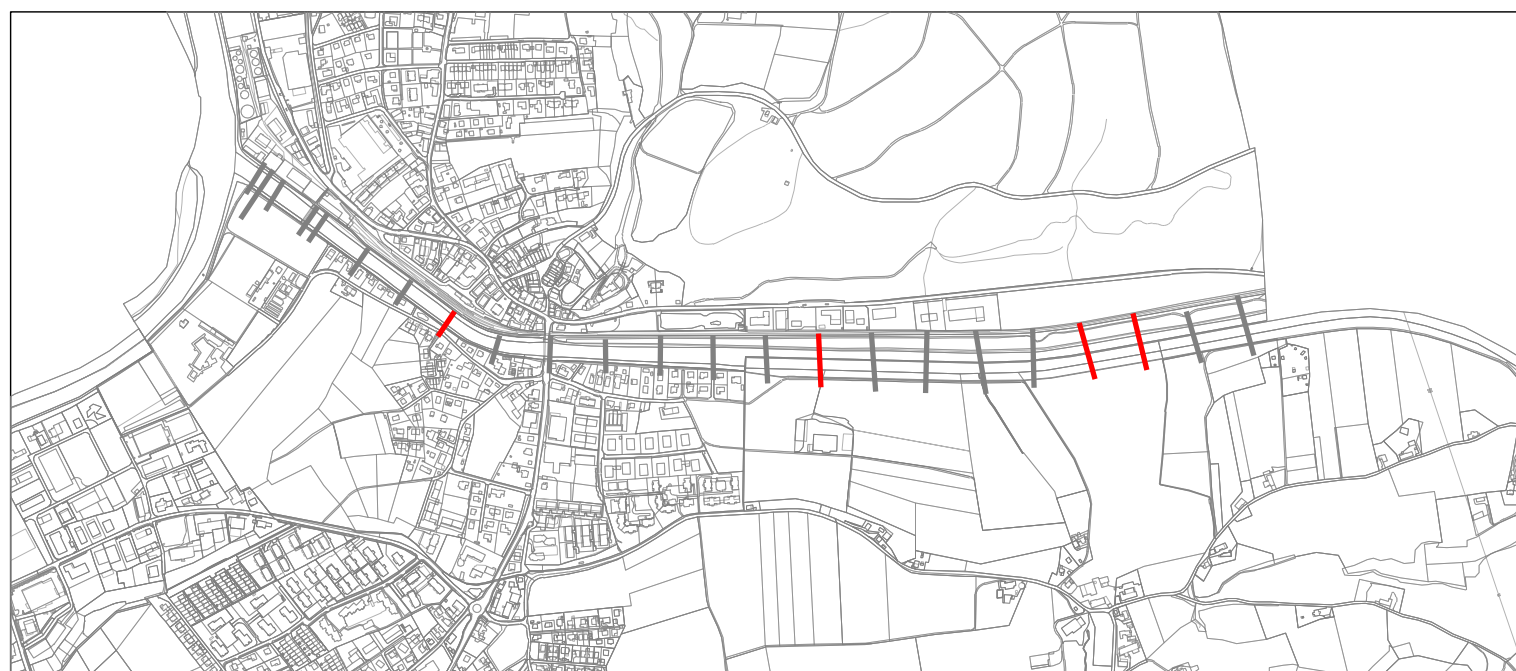


Beilage W5-1

**BAUHERRENGEMEINSCHAFT**

Oberingenieurkreis II Tiefbauamt des Kantons Bern  
Gemeinde Laupen  
Sensetalbahn

In Koordination mit dem Kanton Freiburg und der Gemeinde Börsingen



**Plangenehmigungsverfahren Wasserbau**  
**LaUP'en**

Verkehrsanierung und städtebauliche Entwicklung Laupen  
AAA 2020 Bahnhof Laupen / Bushof / Abstellgleis

Normalprofile 1  
Flussprofile 1:200  
und Wege 1:50

Projektverfasser  
Firma: PLANERENGEMEINSCHAFT SENSEORIUM  
Name: Michael Gallmann  
Datum: 10.08.2018  
Unterschrift: *M. Gallmann*

PLANERENGEMEINSCHAFT SENSEORIUM:		Roduner BSB + Partner AG		CSD Ingenieure AG		Maurus Schifferli		Schär Buri		ingenta ag	
Ingenieure und Planer		3097 Liebefeld		3011 Bern		3011 Bern		3006 Bern		3000 Bern 31	
Index	Datum	Änderungen		gez.	gepr.	gen.	Liebefeld, 10.08.2018	geprüft:	MGa		
							gezeichnet: rys	Plan Nr.:	BE07635.320.32		
							Grösse: 60 x 84		W5-1		
							user:		gedruckt: 08.08.2018		
AV- Grundlage vom: April 2017 (LV95)				CAD-File: BE7635-320-32_Normalprofile.dwg							