Beilage **M4-3**

BAUHERRENGEMEINSCHAFT

Oberingenieurkreis II
Tiefbauamt des Kanton Bern

Gemeinde Laupen

Sensetalbahn

In Koordination mit dem Kanton Freiburg und der Gemeinde Bösingen

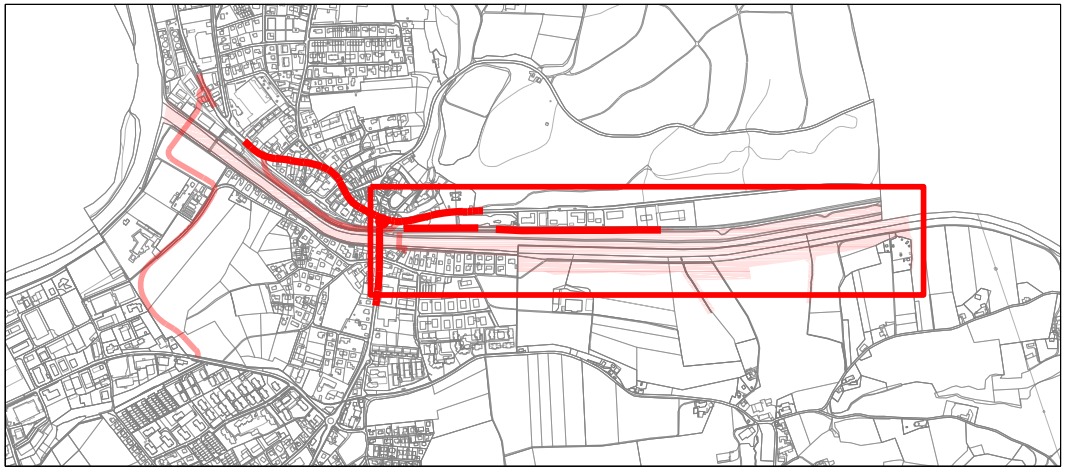

Master-Dokumentation

orientierende Beilage

LaUP!en

Verkehrssanierung und städtebauliche Entwicklung Laupen

Rodungsplan Gesamtvorhaben

Gemeinde Laupen BE
Gemeinde Bösingen FR

Situation 1: 1'000

PLANERGEMEINSCHAFT SENSeORIUM:

Roduner BSB + Partner AG	CSD Ingenieure AG	Maurus Schifferli	Schär Buri	ingenta ag
Ingenieure und Planer		Landschaftsarchitekten AG	Architekten BSA SIA	ingenieure und planer
3097 Liebefeld	3097 Liebefeld	3011 Bern	3006 Bern	3000 Bern 31
☐	☒	☐	☐	☐

Index	Datum	Aenderungen	gez.	gepr.	gen.			
a	10.08.2018	Ersatzpflichtige Rodungsflächen	rys	MGa		Liebefeld, 10.08.2018	geprüft: MGa	genehmigt: ...
						gezeichnet: rys	Plan Nr.	BE07635.400.32 M4-3
						Grösse: 30 x 168		
						user:		
						gedruckt: 09.08.2018		

AV- Grundlage vom: April 2017 (LV95)

CAD-File: BE7635-400-Rodungsplan.dwg

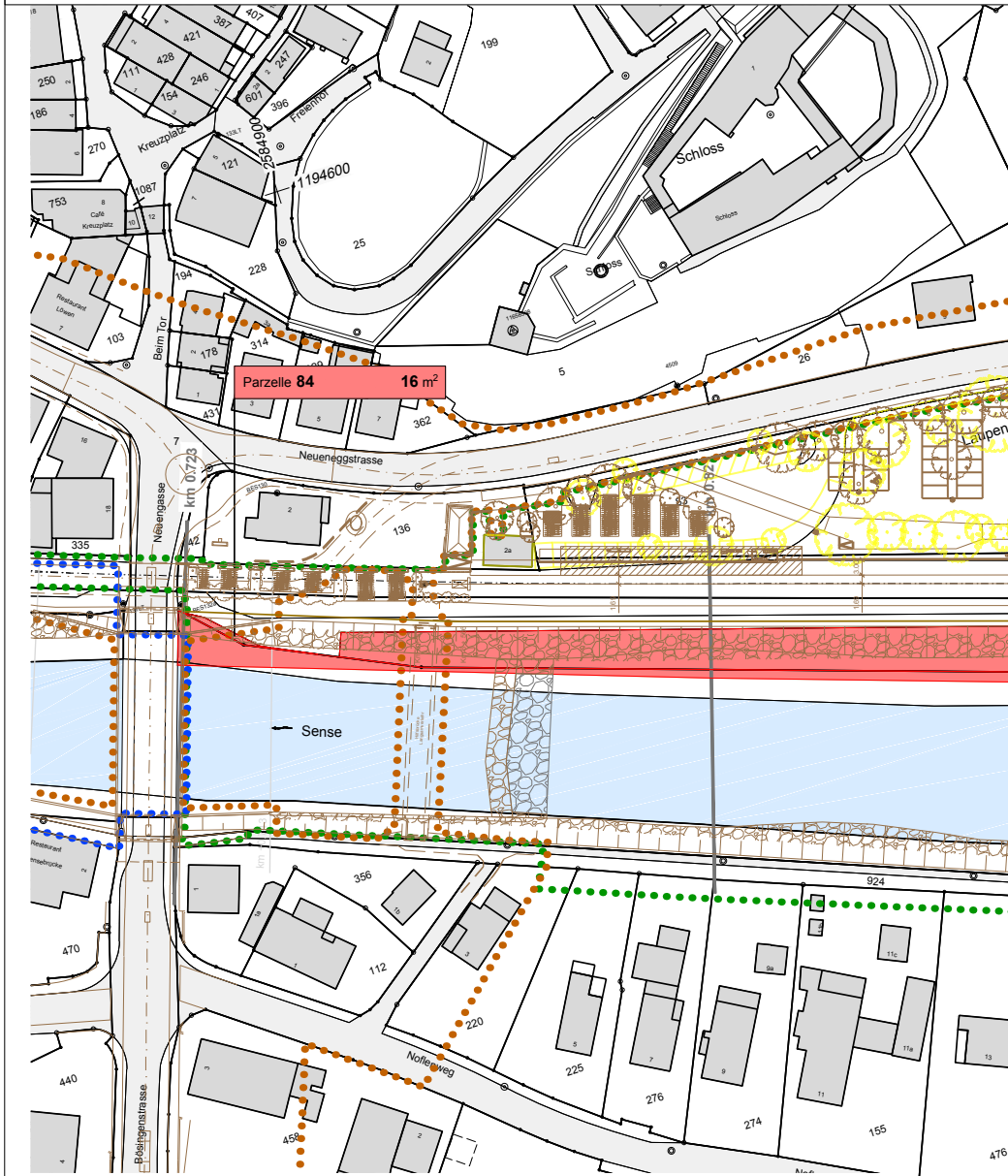
Schloss
Parzelle 84 16 m²
2584000
1194600
Kreuzplatz
Freienhof
Beim Tor
Neueneggstrasse
Neueneggasse
km 0.723
Sense
Restaurant Sensebrücke
Bösingenstrasse
Noflenweg
Laupen

LEGENDE

Gesamtbilanz TP3

🟥	definitive Rodung
🟦	temporäre Rodung

Ersatzpflichtig TP4

▨	definitive Rodung
▨	Ersatzaufforstung

TP3: Hochwasserschutz/Revitalisierung
TP4: Verlegung Bahnhof und Anpassung Gleisanlage

Hinweise

🟩	bestehender Wald
○ ○ ○ ○	neuer Fusspfad
🔥	neue Feuerstelle
☐	Projekt
☐	Abbruch
● ● ● ●	Strassenplan
● ● ● ●	Wasserbauplan
● ● ● ●	Plangenehmigungsverfahren PGV 2 inkl. Wasserbau

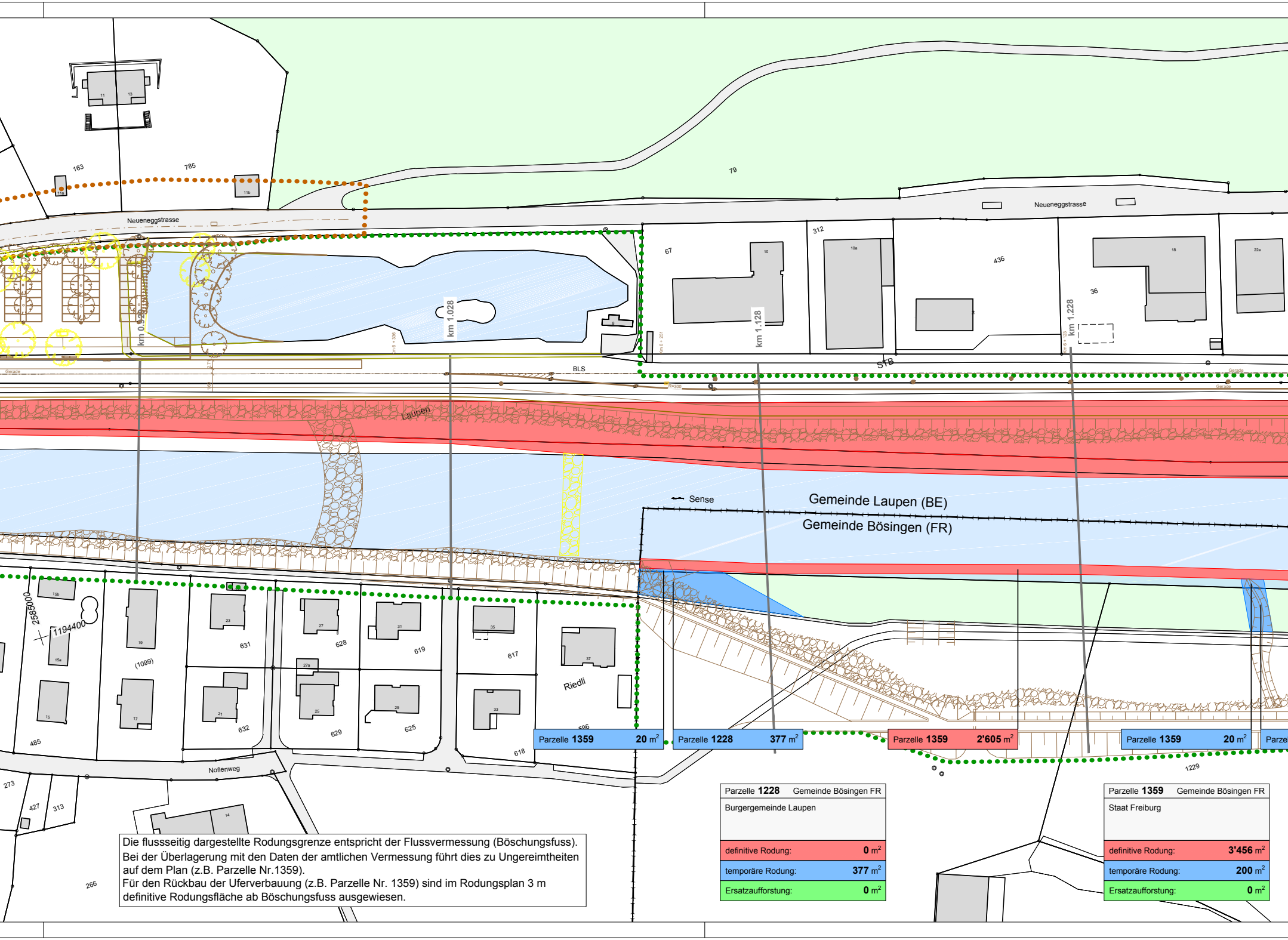
Neueneggstrasse
Neueneggstrasse
79
785
163
312
67
436
36
km 0.928
km 1.028
km 1.128
km 1.228
BLS
STB
Laupen
Sense
Gemeinde Laupen (BE)
Gemeinde Bösingen (FR)
2585000
1194400
631
628
619
617
(1099)
485
632
629
625
618
Riedli
596
Noflenweg
273
427
313
266
1229
Parzelle 1359 20 m2
Parzelle 1228 377 m2
Parzelle 1359 2'605 m2
Parzelle 1359 20 m2
Parze

Die flussseitig dargestellte Rodungsgrenze entspricht der Flussvermessung (Böschungsfuss). Bei der Überlagerung mit den Daten der amtlichen Vermessung führt dies zu Ungereimtheiten auf dem Plan (z.B. Parzelle Nr.1359).
Für den Rückbau der Uferverbauung (z.B. Parzelle Nr. 1359) sind im Rodungsplan 3 m definitive Rodungsfläche ab Böschungsfuss ausgewiesen.

Parzelle **1228**	Gemeinde Bösingen FR
Burgergemeinde Laupen	
definitive Rodung:	**0** m²
temporäre Rodung:	**377** m²
Ersatzaufforstung:	**0** m²

Parzelle **1359**	Gemeinde Bösingen FR
Staat Freiburg	
definitive Rodung:	**3'456** m²
temporäre Rodung:	**200** m²
Ersatzaufforstung:	**0** m²

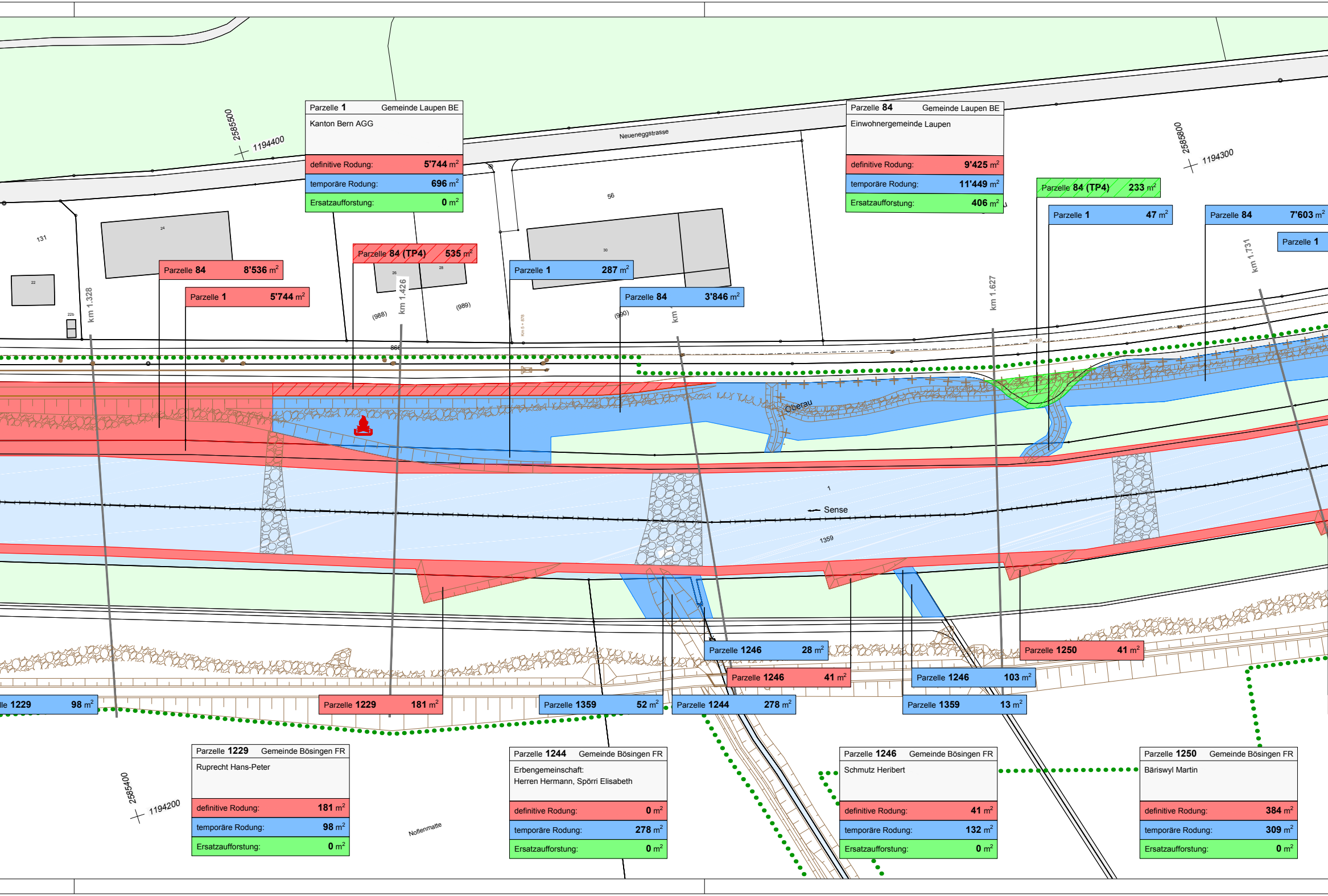

Neueneggstrasse
2585500
1194400
2585800
1194300
2585400
1194200
131
24
22
22b
56
30
26
28
(988)
(989)
(990)
866
Km 5 + 878
km 1.328
km 1.426
km
km 1.627
km 1.731
Oberau
1
Sense
1359
Noflenmatte
Parzelle 84 8'536 m2
Parzelle 1 5'744 m2
Parzelle 84 (TP4) 535 m2
Parzelle 1 287 m2
Parzelle 84 3'846 m2
Parzelle 84 (TP4) 233 m2
Parzelle 1 47 m2
Parzelle 84 7'603 m2
Parzelle 1
lle 1229 98 m2
Parzelle 1229 181 m2
Parzelle 1359 52 m2
Parzelle 1244 278 m2
Parzelle 1246 28 m2
Parzelle 1246 41 m2
Parzelle 1246 103 m2
Parzelle 1359 13 m2
Parzelle 1250 41 m2

Parzelle **1**	Gemeinde Laupen BE
Kanton Bern AGG	
definitive Rodung:	**5'744** m^2
temporäre Rodung:	**696** m^2
Ersatzaufforstung:	**0** m^2

Parzelle **84**	Gemeinde Laupen BE
Einwohnergemeinde Laupen	
definitive Rodung:	**9'425** m^2
temporäre Rodung:	**11'449** m^2
Ersatzaufforstung:	**406** m^2

Parzelle **1229**	Gemeinde Bösingen FR
Ruprecht Hans-Peter	
definitive Rodung:	**181** m^2
temporäre Rodung:	**98** m^2
Ersatzaufforstung:	**0** m^2

Parzelle **1244**	Gemeinde Bösingen FR
Erbengemeinschaft: Herren Hermann, Spörri Elisabeth	
definitive Rodung:	**0** m^2
temporäre Rodung:	**278** m^2
Ersatzaufforstung:	**0** m^2

Parzelle **1246**	Gemeinde Bösingen FR
Schmutz Heribert	
definitive Rodung:	**41** m^2
temporäre Rodung:	**132** m^2
Ersatzaufforstung:	**0** m^2

Parzelle **1250**	Gemeinde Bösingen FR
Bäriswyl Martin	
definitive Rodung:	**384** m^2
temporäre Rodung:	**309** m^2
Ersatzaufforstung:	**0** m^2

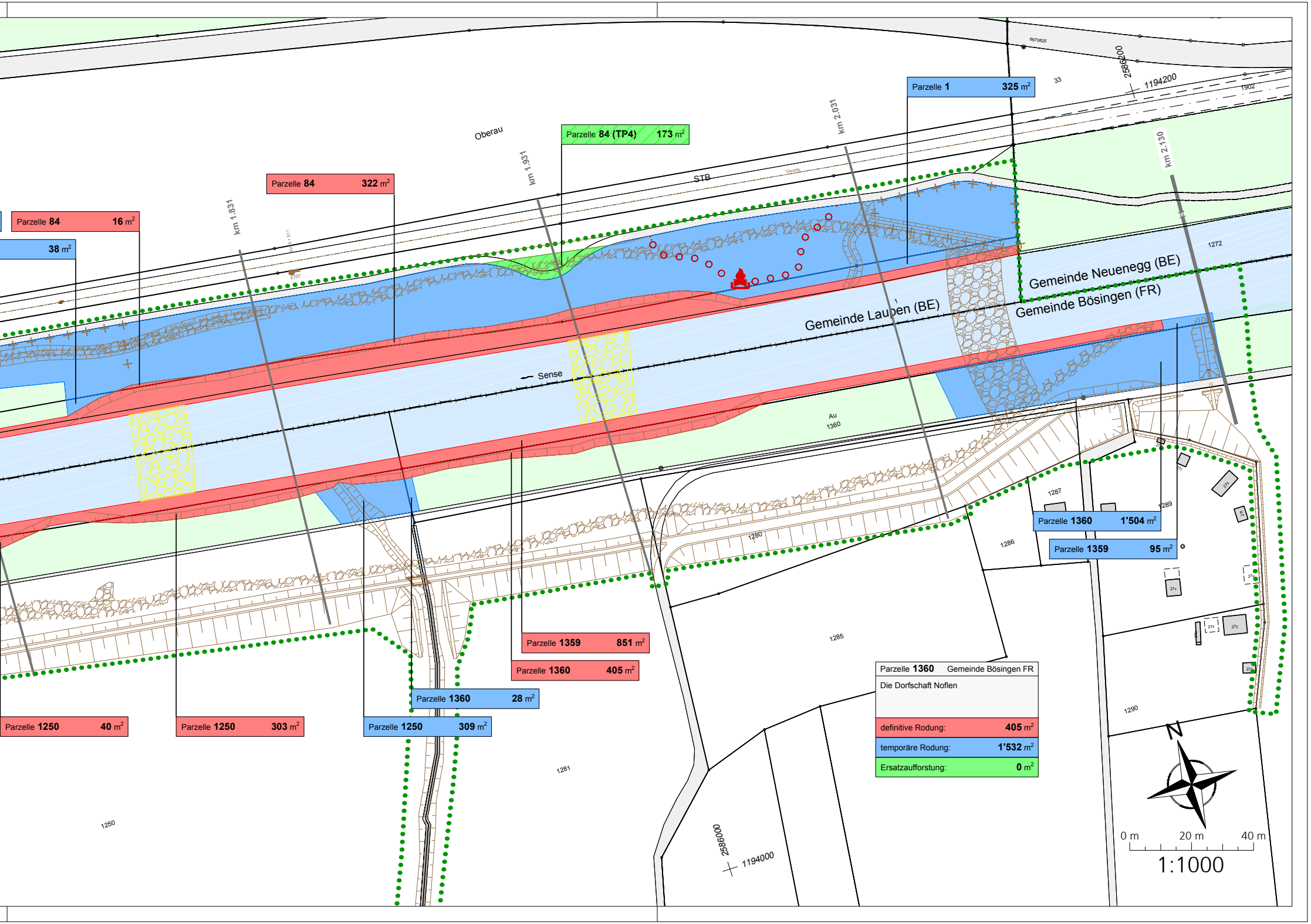
Parzelle 1 325 m²
Parzelle 84 (TP4) 173 m²
Parzelle 84 322 m²
Parzelle 84 16 m²
38 m²
Oberau
STB
km 1.831
km 1.931
km 2.031
km 2.130
2586200
1194200
2586000
1194000
Gemeinde Neuenegg (BE)
Gemeinde Bösingen (FR)
Gemeinde Laupen (BE)
Sense
Au
1360
1272
1280
1281
1285
1286
1287
1289
1290
1250
Parzelle 1360 1'504 m²
Parzelle 1359 95 m²
Parzelle 1359 851 m²
Parzelle 1360 405 m²
Parzelle 1360 28 m²
Parzelle 1250 40 m²
Parzelle 1250 303 m²
Parzelle 1250 309 m²
N
0 m
20 m
40 m
1:1000

Parzelle **1360**	Gemeinde Bösingen FR
Die Dorfschaft Noflen	
definitive Rodung:	**405** m²
temporäre Rodung:	**1'532** m²
Ersatzaufforstung:	**0** m²