

Wasserbauplan WBP
Tiefbauamt des Kantons Bern TBA, OIK II

Strassenplan
Tiefbauamt des Kantons Bern TBA, OIK II

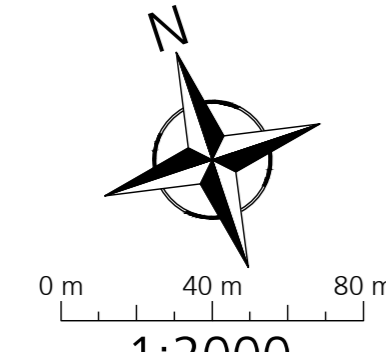
**Plangenehmigungsverfahren PGV 2
inkl. Wasserbau**
Bundesamt für Verkehr BAV
Schweizerische Bundesbahn SBB

**Umfahrung Stedtili
(Bauprovisorium)**

**Umfahrung West
(Bauprovisorium)**

LEGENDE


- Gewässerraum Projekt
- ▭ Wasserbauplan WBP
- ▭ Plangenehmigungsverfahren PGV 2 inkl. Wasserbau
- ▭ Strassenplan
- prov. Baumfahrungen und Hilfsbrücken



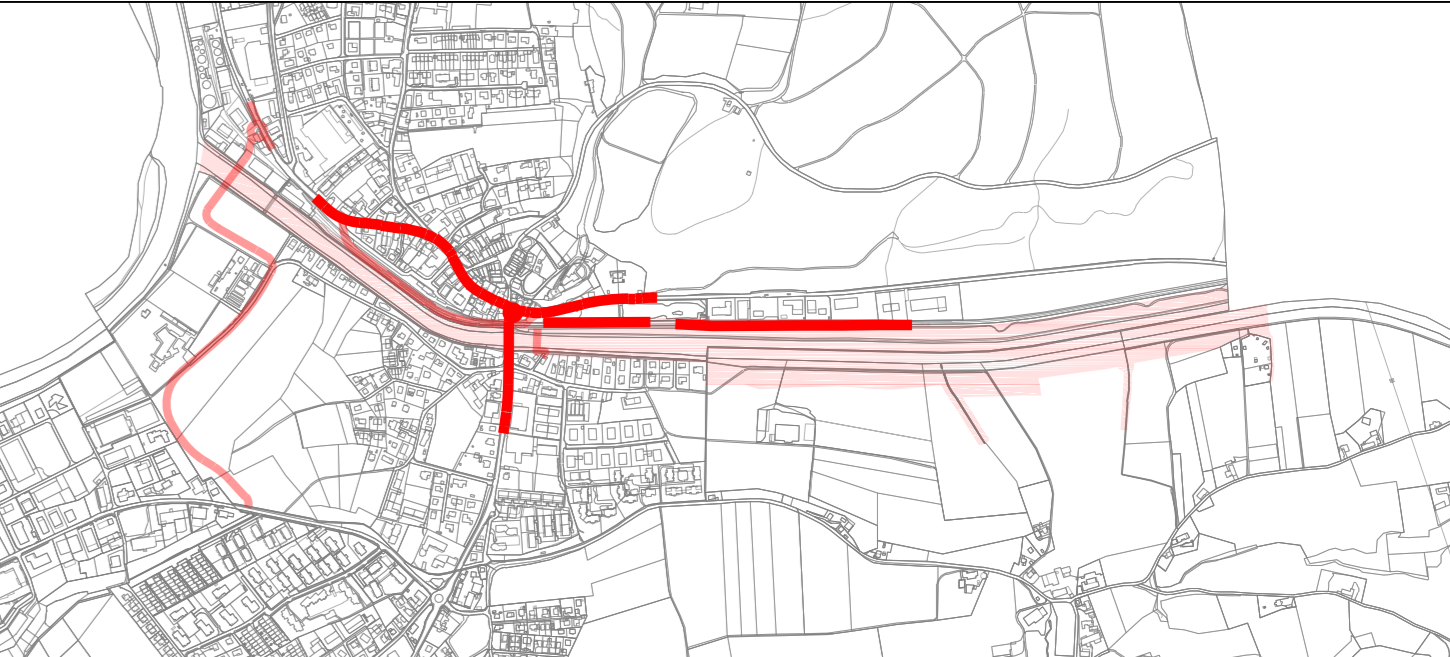
0 m 40 m 80 m
1:2000

Beilage M1-2

BAUHERRENGEMEINSCHAFT



In Koordination mit dem Kanton Freiburg und der Gemeinde Bösingen



Master-Dokumentation orientierende Beilage

LaUP!en
Verkehrssanierung und städtebauliche Entwicklung Laupen

Masterplan Verfahrenskoordination
Situationsplan 1:2'000

PLANERGEMEINSCHAFT SENSATORIUM: Routen BSB + Partner AG Ingenieure und Planer 3097 Liebefeld		CSD Ingenieure AG 3011 Bern		Maurus Schifferli Landschaftsarchitekten AG 3011 Bern		Sotir Buri Architekten BSA SIA 3006 Bern		Ingenieur- und planer 3000 Bern 31	
Index	Datum	Änderungen		gez.	gepr.	gen.	Liebefeld, 10.08.2018	geprüft:	MGa
							gezeichnet: 7/15 Grösse: 60 x 120 user:	Plan Nr.:	BE07635.320.32
							gedruckt: 08.08.2018		M1-2
AV-Grundlage vom: April 2017 (LV95)				CAD-File:		BE7635-320-32_Koordinationsplan.dwg			