Linie: 257

Bezeichnung: Flamatt - Laupen

Km: 5.870 - 7.100

B04.62

Kanton(e): Bern / Freiburg

Gemeinde(n): Laupen

Projekt: **AAA 2020 Bahnhof Laupen / Bushof / Abstellgleis**

Anlagenanpassung

ISP-Nr.: SD: 73304615

Phase: **PGV AUFLAGEPROJEKT**

Übersichtsplan:

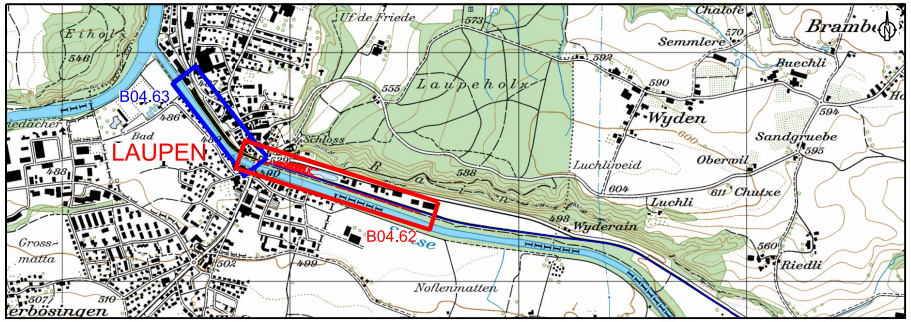
Eihol
Ufde Friede
Chalofe
Brambo
Semmlere
Laupenholz
Buechli
Wyden
B04.63
LAUPEN
Schloss
Luchliweid
Oberwil
Sandgruebe
Chutze
Luchli
Wyderain
B04.62
Riedli
Noflenmatten
Grossmatta
erbösingen

Unterschriften:

Projektleiter SBB
Abteilung/OE: I-PJ-OL_PJM2
Name: Thomas Thamm
Datum: 31.05.2018
Unterschrift:

Projektverfasser
Firma: Planergemeinschaft Sens(e)orium plus
Name: Peter Wittwer
Datum: 31.05.2018
Unterschrift: P. Wittwer

Planergemeinschaft Sens(e)orium plus

c/o Roduner BSB + Partner AG
Waldeggstrasse 30, 3097 Liebefeld

- ☐ CSD Ingenieure
- ☐ EBB AG
- ☐ L2A Architekten AG
- ☐ BSB + Partner AG
- ☐ Maurus Schifferli, Landschaftsarchitekten
- ☒ Roduner BSB + Partner AG

SBB CFF FFS

Laupen - neue Haltestelle
Koordinationsplan 1:500

PGV AUFLAGEPROJEKT

Plan Nr. B04.62

Index:	Erstellt:	Vis.	Geprüft:	Vis.	Freigabe:	Vis.
	07.05.18	nst	07.05.18	pwi		
	07.08.18	nst	07.08.18	pwi		

Microfilm Nr:
Filename: M:_RBSB\SBB\90586\PGV 2 LAUPEN\90586_B04.62.dgn

Linie: 257 Flamatt - Laupen   Km: 5.87 - 7.10

Format: 30 x 210

SBB AG, Infrastruktur, Projekte Olten, Projektmanagement 1
Bahnhofstrasse 12, 4600 Olten

Erstellt auf Basisdaten der amtlichen Vermessung und der SBB-Geodaten
© Geodaten swisstopo 5704003351 © Alle Rechte an diesem Dokument sehen der SBB zu. Für die genaue Lage und die Vollständigkeit der unterirdischen Anlagen besteht keine Gewähr.

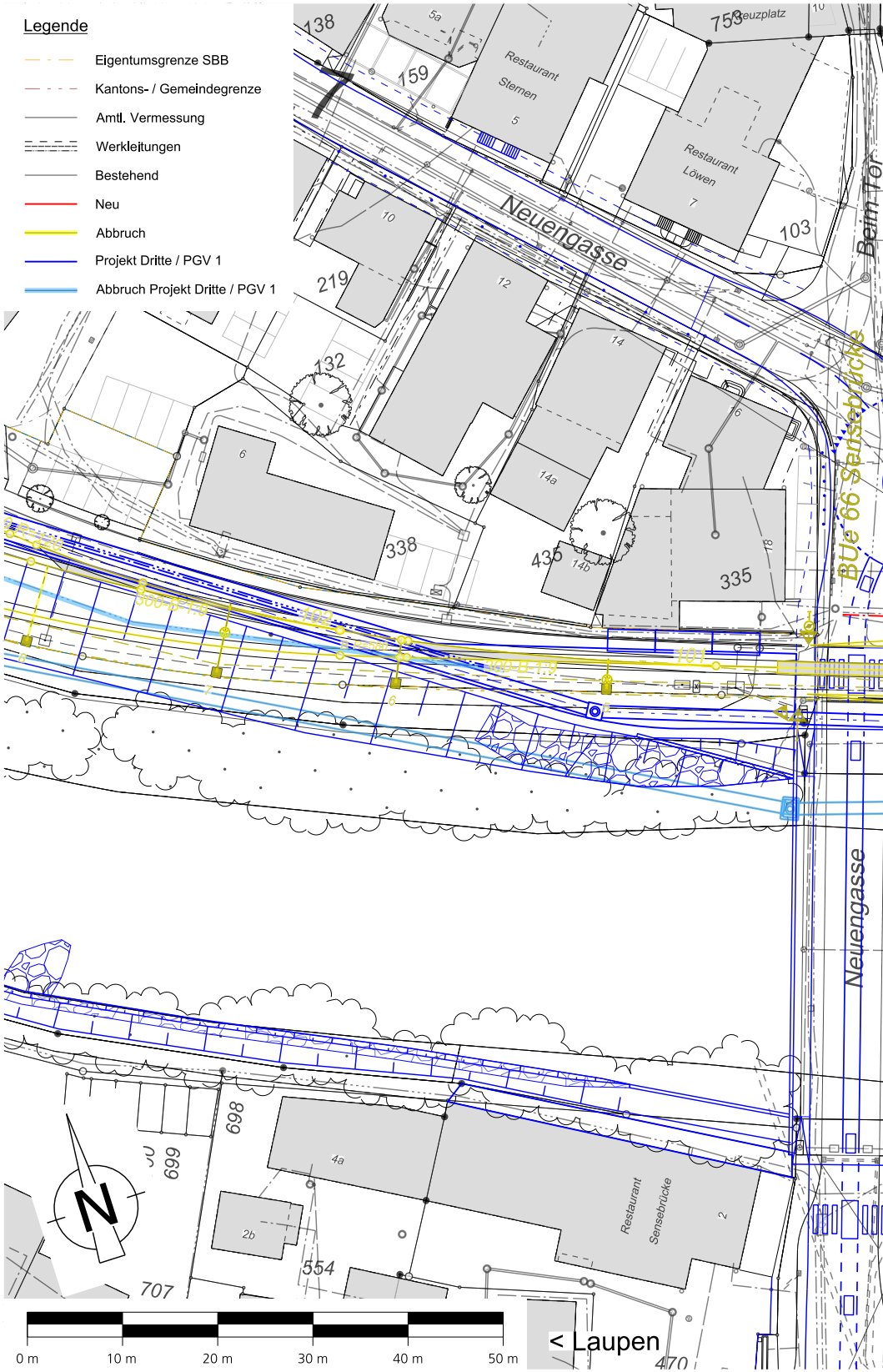

Legende
- Eigentumsgrenze SBB
- Kantons- / Gemeindegrenze
- Amtl. Vermessung
- Werkleitungen
- Bestehend
- Neu
- Abbruch
- Projekt Dritte / PGV 1
- Abbruch Projekt Dritte / PGV 1

138
159
5a
Restaurant Sternen
5
753
Kreuzplatz
Restaurant Löwen
7
10
Neuengasse
103
Bern Tor
219
12
132
14
6
14a
338
435
14b
335
18
BUe 66 Sensebrücke
Neuengasse
698
699
4a
2b
Restaurant Sensebrücke
2
554
707
470
N
0 m
10 m
20 m
30 m
40 m
50 m
< Laupen

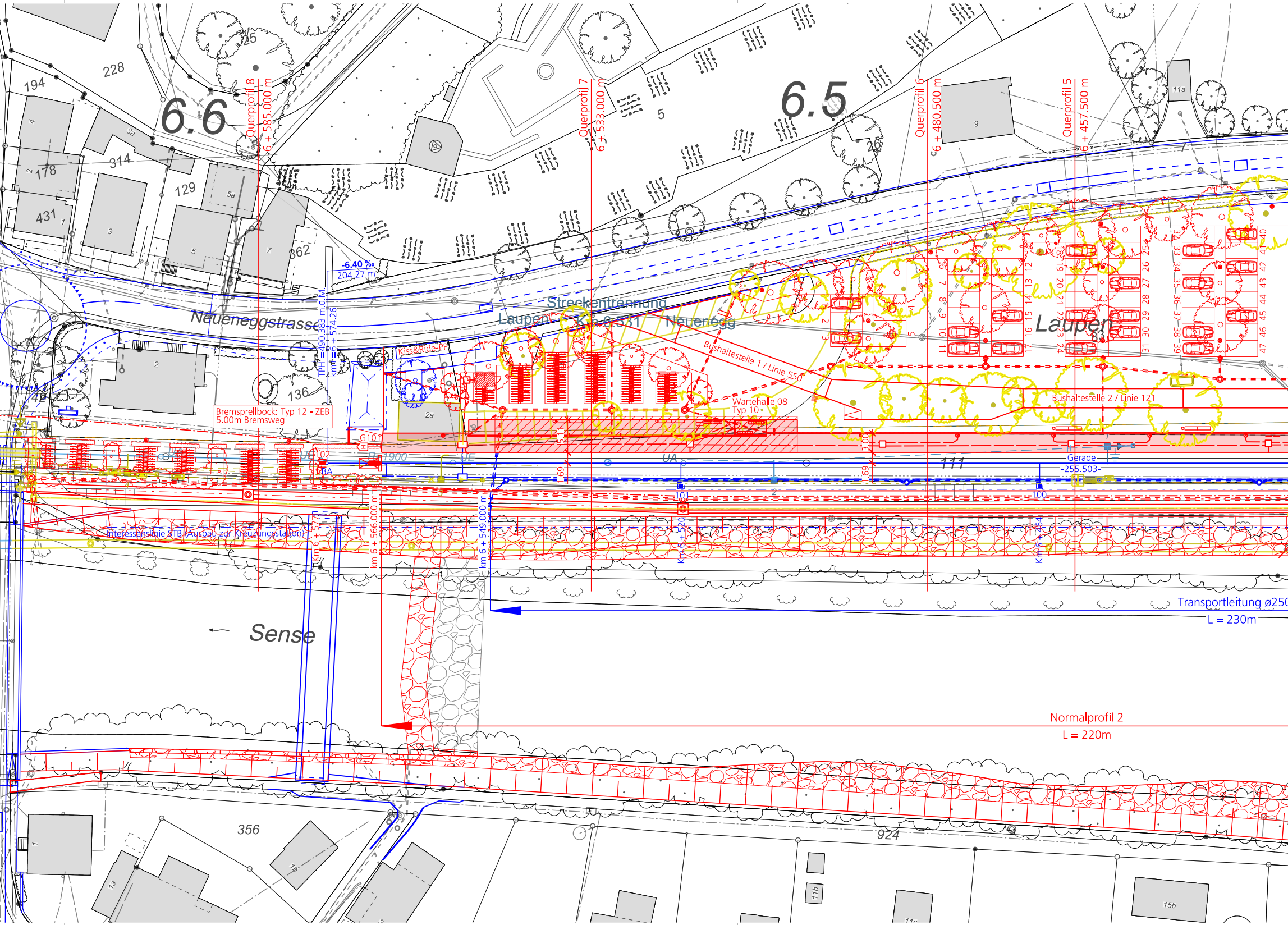
6.6
6.5
228
194
25
Querprofil 8
6 + 585.000 m
Querprofil 7
6 + 533.000 m
Querprofil 6
6 + 480.500 m
Querprofil 5
6 + 457.500 m
5
9
11a
26
178
314
129
5a
431
4
3a
3
2
1
7
362
-6.40 ‰
204.27 m
TP1 = 490.383 m.ü.M.
km = 6 + 574.26
Neueneggstrasse
Streckentrennung
Laupen
Km 6.531
Neuenegg
Bushaltestelle 1 / Linie 550
Kiss&Ride-PP
Bremsprellbock: Typ 12 - ZEB
5.00m Bremsweg
136
2a
Wartehalle 08
Typ 10
Laupen
Bushaltestelle 2 / Linie 121
G101
UE102
BA
UE
UA
111
Gerade
-255.503-
101
100
Interessenslinie STB (Ausbau zur Kreuzungsstation)
km 6 + 566.000 m
km 6 + 549.000 m
Km 6 + 520
Km 6 + 464
Sense
Transportleitung ø250
L = 230m
Normalprofil 2
L = 220m
356
924
1a
1b
11b
11c
15b

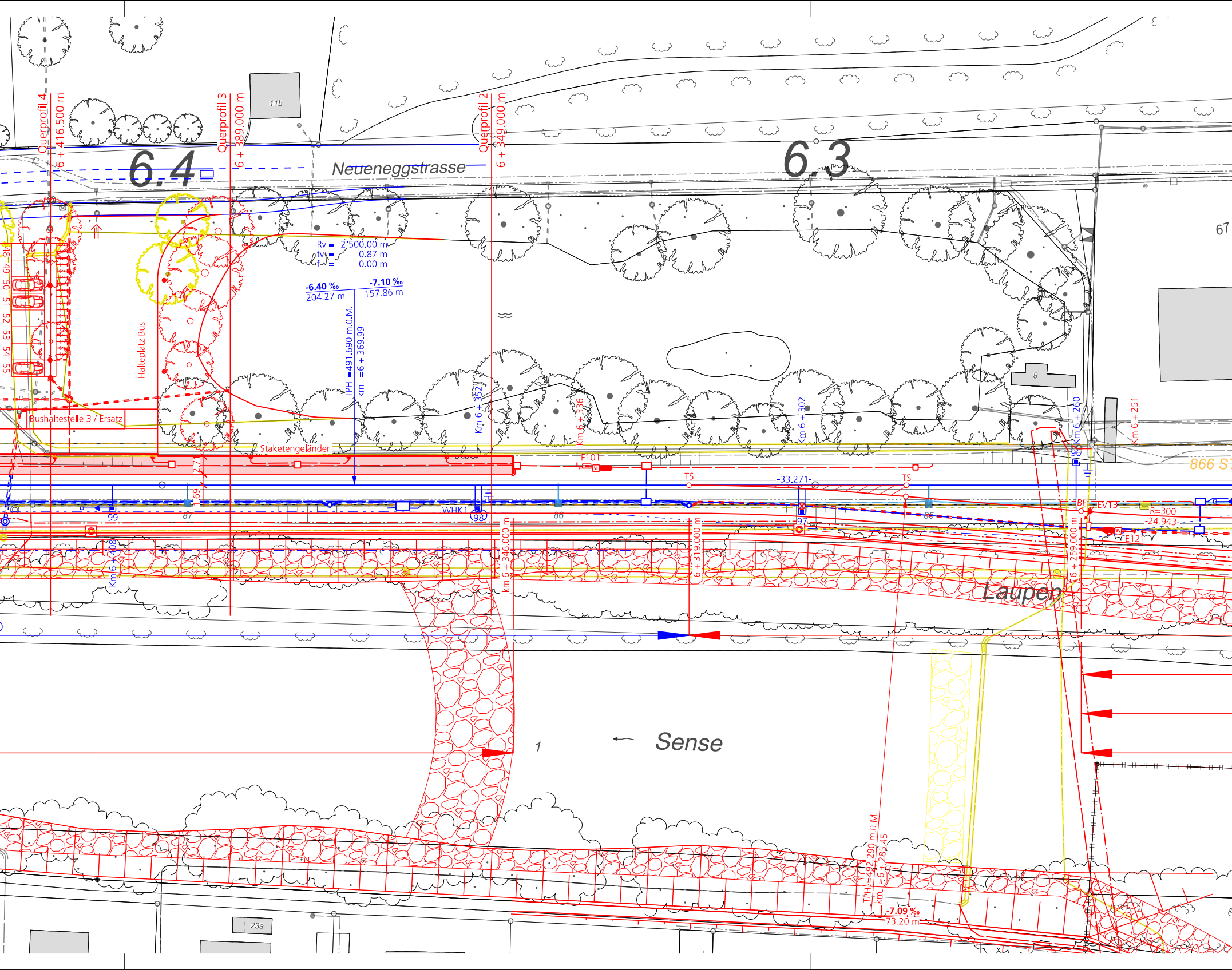
Querprofil 4
6 + 416.500 m
Querprofil 3
6 + 389.000 m
Querprofil 2
6 + 349.000 m
11b
6.4
Neueneggstrasse
6.3
67
Rv = 2'500.00 m
tv = 0.87 m
f = 0.00 m
-6.40 ‰
204.27 m
-7.10 ‰
157.86 m
TPH = 491.690 m.ü.M.
km = 6 + 369.99
48 49 50 51 52 53 54 55
Halteplatz Bus
Bushaltestelle 3 / Ersatz
Staketengeländer
Km 6 + 352
Km 6 + 336
Km 6 + 302
Km 6 + 260
Km 6 + 251
8
866 S
2.71
1.69
F101
TS
-33.271-
TS
99
87
WHK1
98
86
97
86
96
BE
EVT3
R=300
-24.943
E121
Km 6 + 408
km 6 + 346.000 m
6 + 319.000 m
6 + 259.000 m
Laupen
1
Sense
TPH = 492.290 m.ü.M.
km = 6 + 285.45
-7.09 ‰
73.20 m
23a

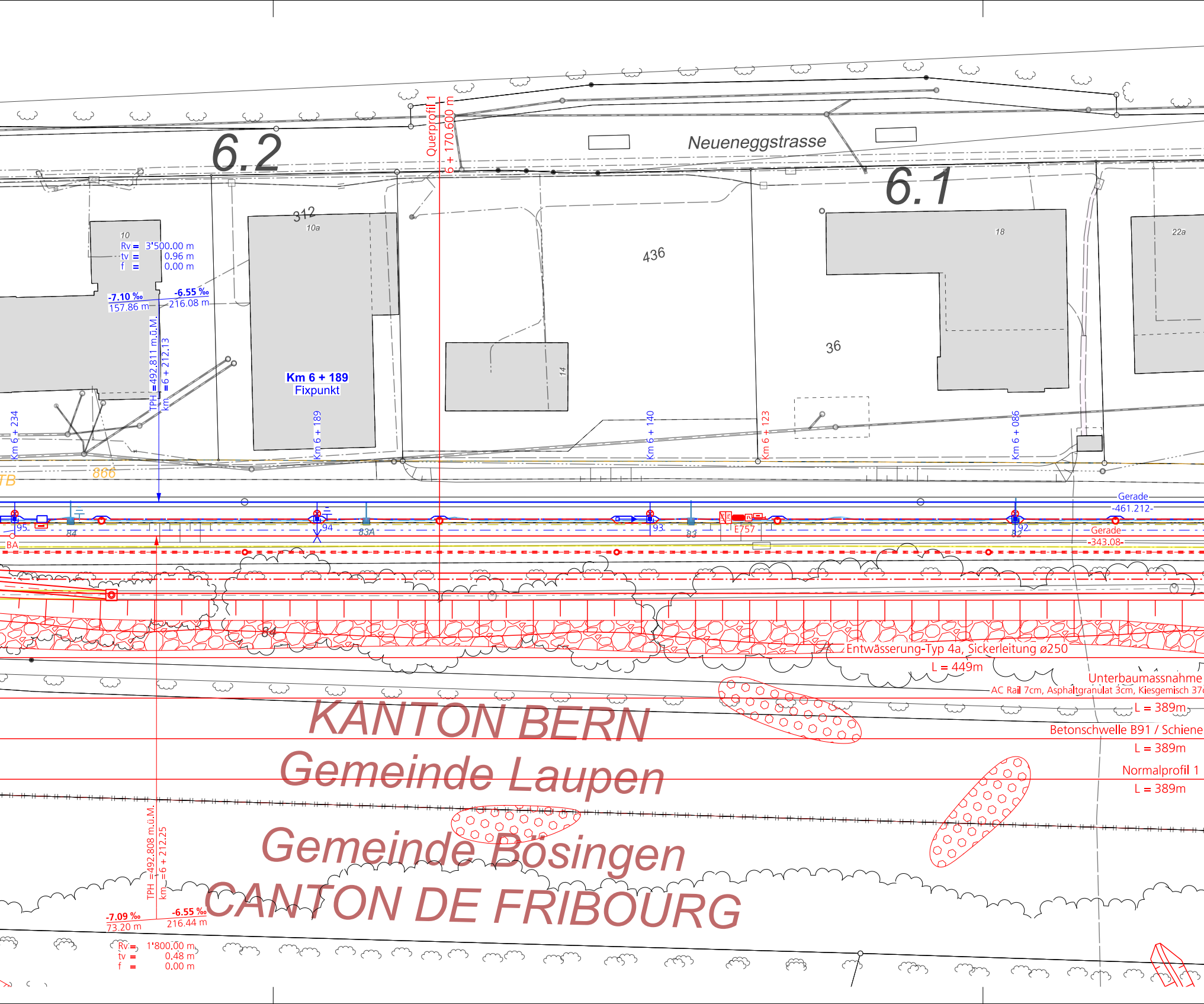
6.2
6.1
Neueneggstrasse
Querprofil 1
6 + 170.600 m
312
10a
10
Rv = 3'500.00 m
tv = 0.96 m
f = 0.00 m
-7.10 ‰
157.86 m
-6.55 ‰
216.08 m
TPH =492.811 m.ü.M.
km =6 + 212.13
436
14
36
18
22a
Km 6 + 189
Fixpunkt
Km 6 + 234
Km 6 + 189
Km 6 + 140
Km 6 + 123
Km 6 + 086
866
TB
BA
95
84
94
83A
93
83
E757
82
92
Gerade
-461.212-
Gerade
-343.08-
84
Entwässerung-Typ 4a, Sickerleitung ø250
L = 449m
Unterbaumassnahme
AC Rail 7cm, Asphaltgranulat 3cm, Kiesgemisch 37c
L = 389m
Betonschwelle B91 / Schiene
L = 389m
Normalprofil 1
L = 389m
KANTON BERN
Gemeinde Laupen
Gemeinde Bösingen
CANTON DE FRIBOURG
TPH =492.808 m.ü.M.
km =6 + 212.25
-7.09 ‰
73.20 m
-6.55 ‰
216.44 m
Rv = 1'800.00 m
tv = 0.48 m
f = 0.00 m

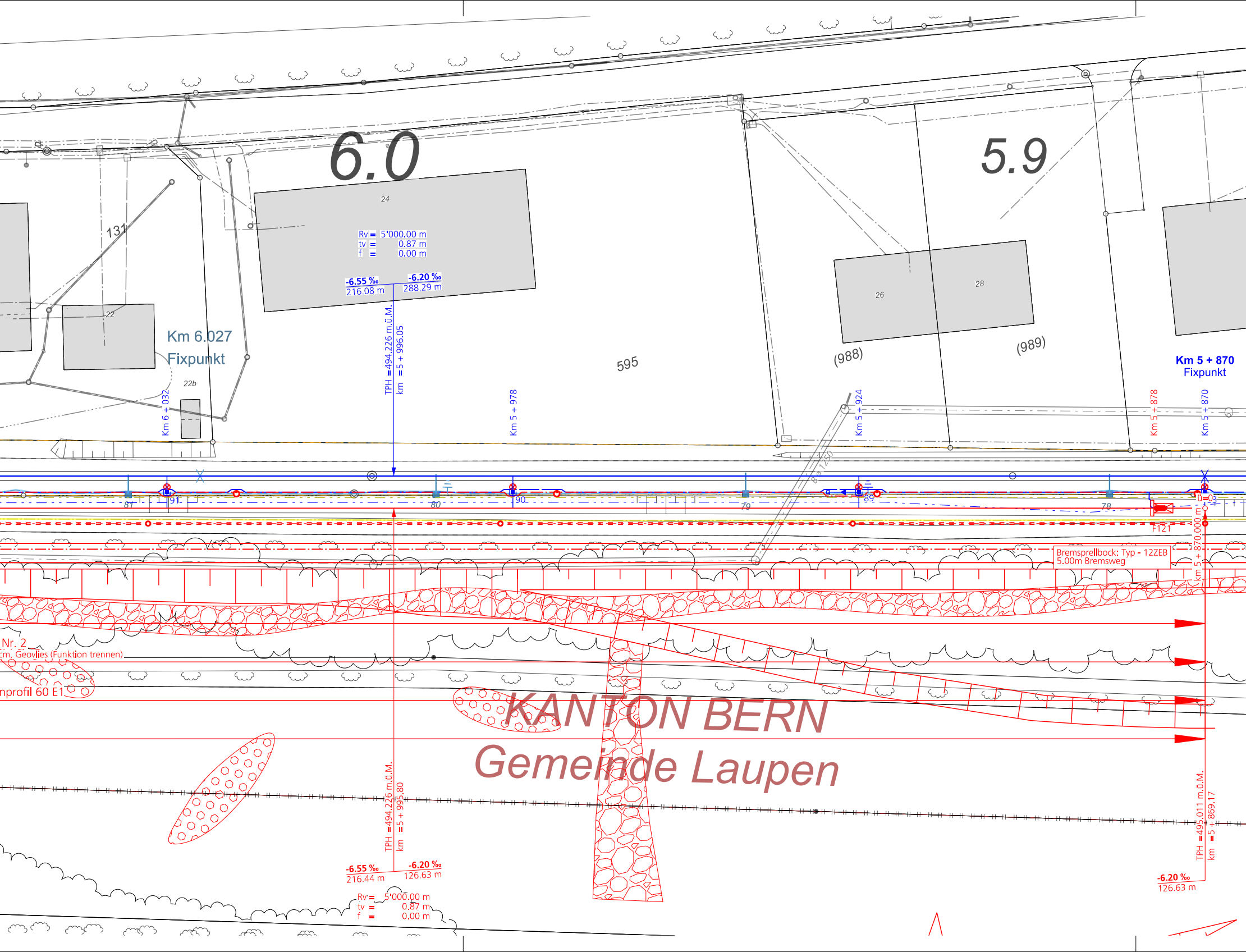
6.0
5.9
131
22
22b
24
26
28
Km 6.027
Fixpunkt
Rv = 5'000.00 m
tv = 0.87 m
f = 0.00 m
-6.55 ‰
216.08 m
-6.20 ‰
288.29 m
TPH =494.226 m.ü.M.
km =5 + 996.05
595
(988)
(989)
Km 5 + 870
Fixpunkt
Km 6 + 032
Km 5 + 978
Km 5 + 924
Km 5 + 878
Km 5 + 870
R = 1250
81
91
80
90
79
89
78
ü=03
F121
km 5 + 870.000 m
Bremsprellbock: Typ - 12ZEB
5.00m Bremsweg
Nr. 2
cm, Geovlies (Funktion trennen)
nprofil 60 E1
KANTON BERN
Gemeinde Laupen
TPH =494.226 m.ü.M.
km =5 + 995.80
-6.55 ‰
216.44 m
-6.20 ‰
126.63 m
Rv = 5'000.00 m
tv = 0.87 m
f = 0.00 m
TPH =495.011 m.ü.M.
km =5 + 869.17
-6.20 ‰
126.63 m

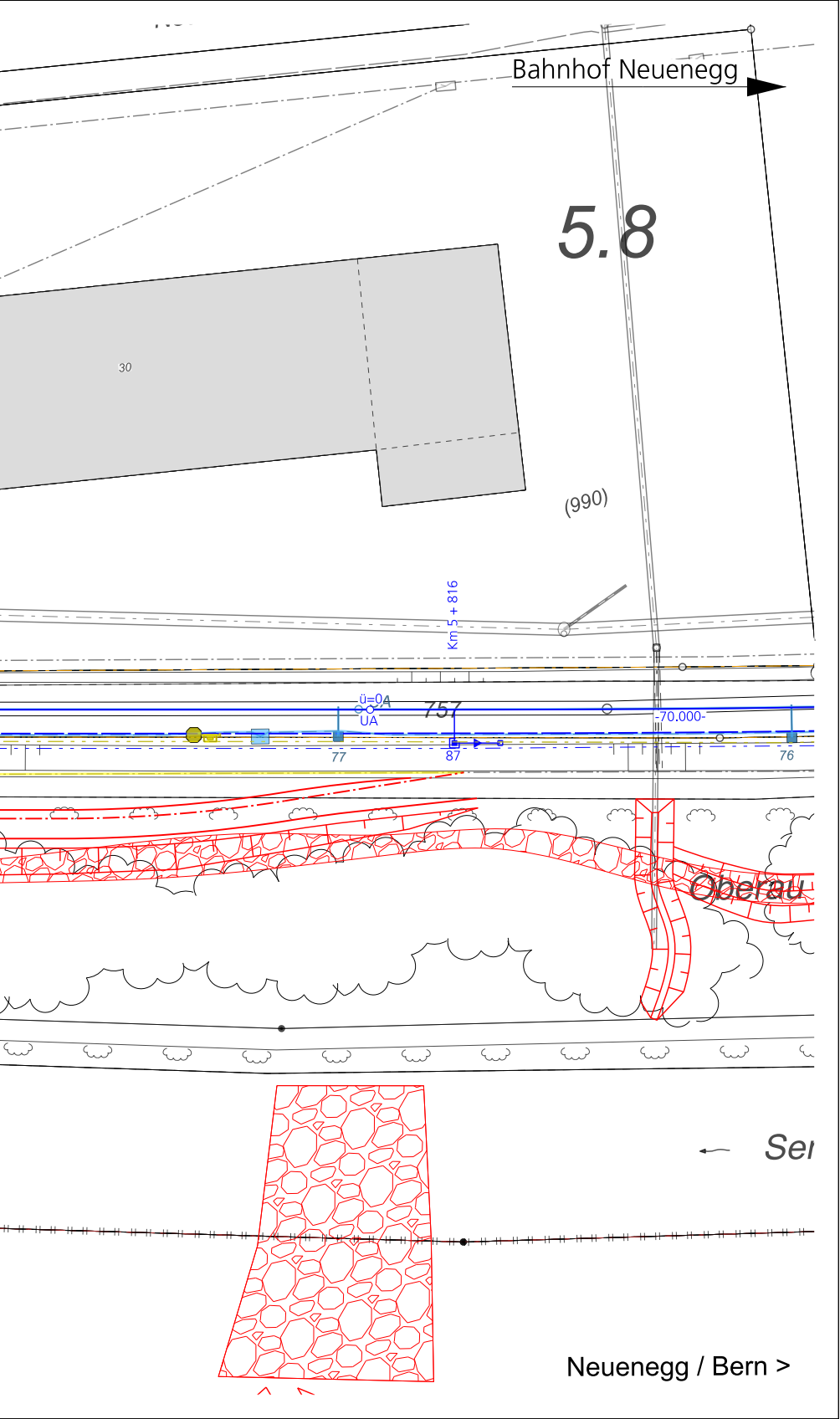
Bahnhof Neuenegg
5.8
30
(990)
Km 5 + 816
ü=0A
UA
757
-70.000-
77
87
76
Oberau
Se
Neuenegg / Bern >