025.62

Linie: 257
Bezeichnung: Flamatt - Laupen
Km: 0.149 - 6.620

Kanton(e): Bern / Freiburg
Gemeinde(n): Wünnewil-Flamatt / Neuenegg / Laupen

Projekt:

AAA 2020

Anlagenanpassung

ISP-Nr.: SD: 73304615

Phase:

PGV AUFLAGEPROJEKT

Übersichtsplan:

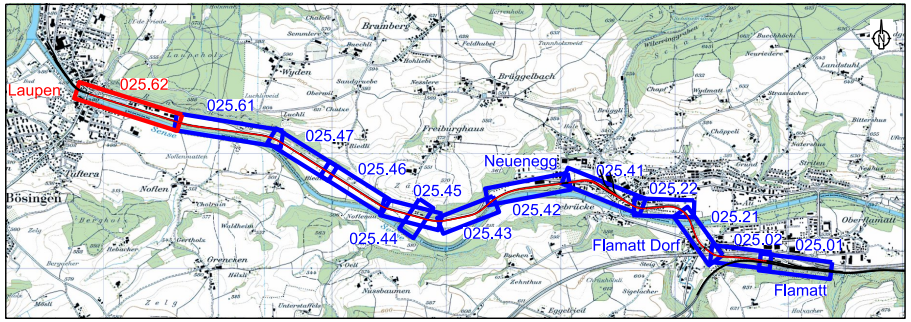
Laupen
025.62
025.61
025.47
025.46
025.45
025.44
025.43
025.42
Neuenegg
025.41
025.22
025.21
Flamatt Dorf
025.02
025.01
Flamatt
Bramberg
Brüggelbach
Freiburghaus
Wyden
Bösingen
Tuftera
Noflen
Sense
Oberflamatt

Unterschriften:

Projektleiter SBB
Abteilung/OE: I-PJ-OL-BSL-BN
Name: Matthias Remund
Datum: 02.02.2018
Unterschrift:

Projektverfasser
Firma: Planergemeinschaft Sens(e)orium plus
Name: Peter Wittwer
Datum: 02.02.2018
Unterschrift:

Planergemeinschaft Sens(e)orium plus

c/o Roduner BSB + Partner AG
Waldeggstrasse 30, 3097 Liebefeld
☐ CSD Ingenieure
☐ EBB AG
☐ L2A Architekten AG
☐ BSB + Partner AG
☐ Maurus Schifferli, Landschaftsarchitekten
☒ Roduner BSB + Partner AG

SBB CFF FFS

Laupen - neue Haltestelle
Situationsplan 1:500

PGV AUFLAGEPROJEKT

Plan Nr. 025.62

Index:	Erstellt:	Vis.	Geprüft:	Vis.	Freigabe:	Vis.
	11.12.17	nst	11.12.17	pwi		
	19.01.18	nst	19.01.18	pwi		

Microfilm Nr:
Filename: M:_RBSB\SBB\90586\PGV V2\90586_025.62.dgn

Linie: 257 Flamatt - Laupen Km: 6.7 - 5.8

Format: 30 x 231

SBB AG, Infrastruktur, Projekte Olten, Projektmanagement 1
Bahnhofstrasse 12, 4600 Olten

Erstellt auf Basisdaten der amtlichen Vermessung und der SBB-Geodaten © Geodaten swisstopo 5704003351 © Alle Rechte an diesem Dokument sehen der SBB zu. Für die genaue Lage und die Vollständigkeit der unterirdischen Anlagen besteht keine Gewähr.

Legende:

Situation:

bestehend	projektiert	
- · - · -		Liegenschaft Bahn
—	—	Gleisachse
—	—	Projekt
┬┬┬┬┬	┬┬┬┬┬	Böschung
	—	Abbruch / Demontage
	—	Drittprojekt
	- · - · -	Interessenslinie
	🟧	Fläche Perron
	▭	Fläche Unterführung / Rampe
	▭	Fläche Gehweg
	■	Fläche Belagsanpassung
	■	Fläche Betonfahrbahn
	▭	Fläche Veloweg
	▨	Fläche Velounterstand
●	⊙	Bäume
	—	Projekt Bahnhof Laupen (Eingabe ca. Frühjahr 2018)
	—	Abbruch Folgeprojekt Bahnhof Laupen (Eingabe ca. Frühjahr 2018)

Unterbaumassnahmen:

Unterbaumassnahme Nr. 1	7 cm AC Rail 22, 50 cm Kiesgemisch 0/45, Geogitter (Funktion bewehren), Geovlies (Funktion trennen)
Unterbaumassnahme Nr. 2	7 cm AC Rail 22, 40 cm Kiesgemisch 0/45, Geovlies (Funktion trennen)

Werkleitungen:

bestehend	projektiert	
—◎—		Schmutzabwasserleitung (WAS)
- -◎- -	= =◎= =	Reinabwasserleitung (WAR)
	- -▨- -	Sickerleitung (mit Sickerbeton)
— · — · —	— · — · —	Wasserleitung
— — —	— — —	Kabelkanal / Elektroleitung
⊗	⊗	Kandelaber
····—····—		Kabelkommunikationsleitung
- · - · -		Telefonleitung

Achtung

Alle Leitungen sind vor Baubeginn zu sondieren.

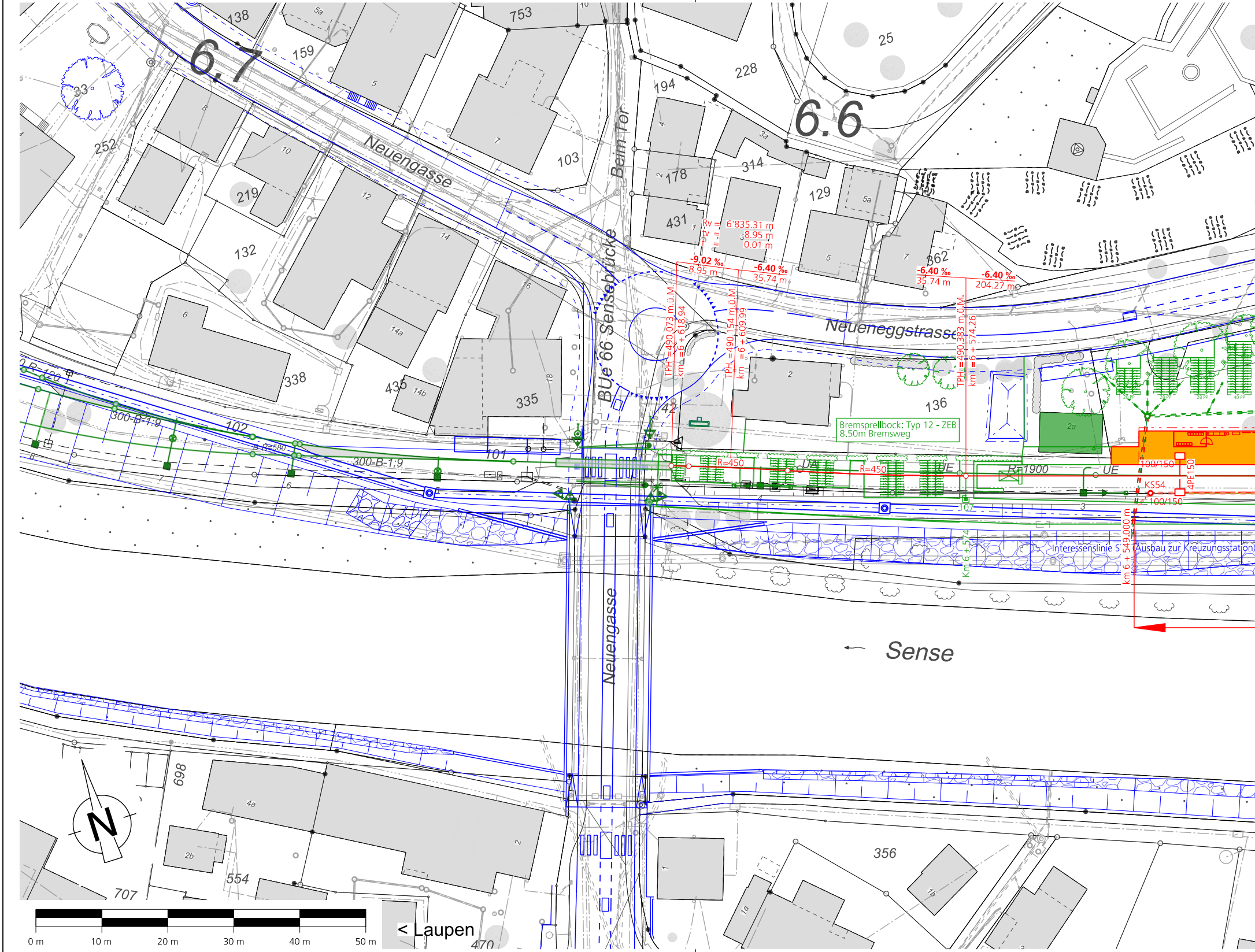
6.7
6.6
138
5a
753
10
159
25
228
194
5
7
8
252
10
Neuengasse
103
Beim Tor
4
3a
178
314
219
12
431
129
5a
132
14
Rv = 6'835.31 m
tv = 8.95 m
f = 0.01 m
-9.02 ‰
8.95 m
-6.40 ‰
35.74 m
-6.40 ‰
35.74 m
-6.40 ‰
204.27 m
362
5
7
6
6
BUe 66 Sensebrücke
TPH =490.073 m.ü.M.
km =6 + 618.94
TPH =490.154 m.ü.M.
km =6 + 609.99
Neueneggstrasse
TPH =490.383 m.ü.M.
km =6 + 574.26
14a
2
338
435
14b
335
18
136
42
2a
300-B-1:9
102
Bremsprellbock: Typ 12 - ZEB
8.50m Bremsweg
101
B R=580
300-B-1:9
R=450
UA
R=450
UE
R=1900
UE
100/150
4PE150
KS54
100/150
20 PP
28 PP
28 PP
40 PP
107
3
6
Km 6 + 574
km 6 + 549.000 m
Interessenslinie S (Ausbau zur Kreuzungsstation)
Sense
Neuengasse
698
4a
2
356
2b
554
707
1
1b
1a
0 m
10 m
20 m
30 m
40 m
50 m
N
< Laupen
470

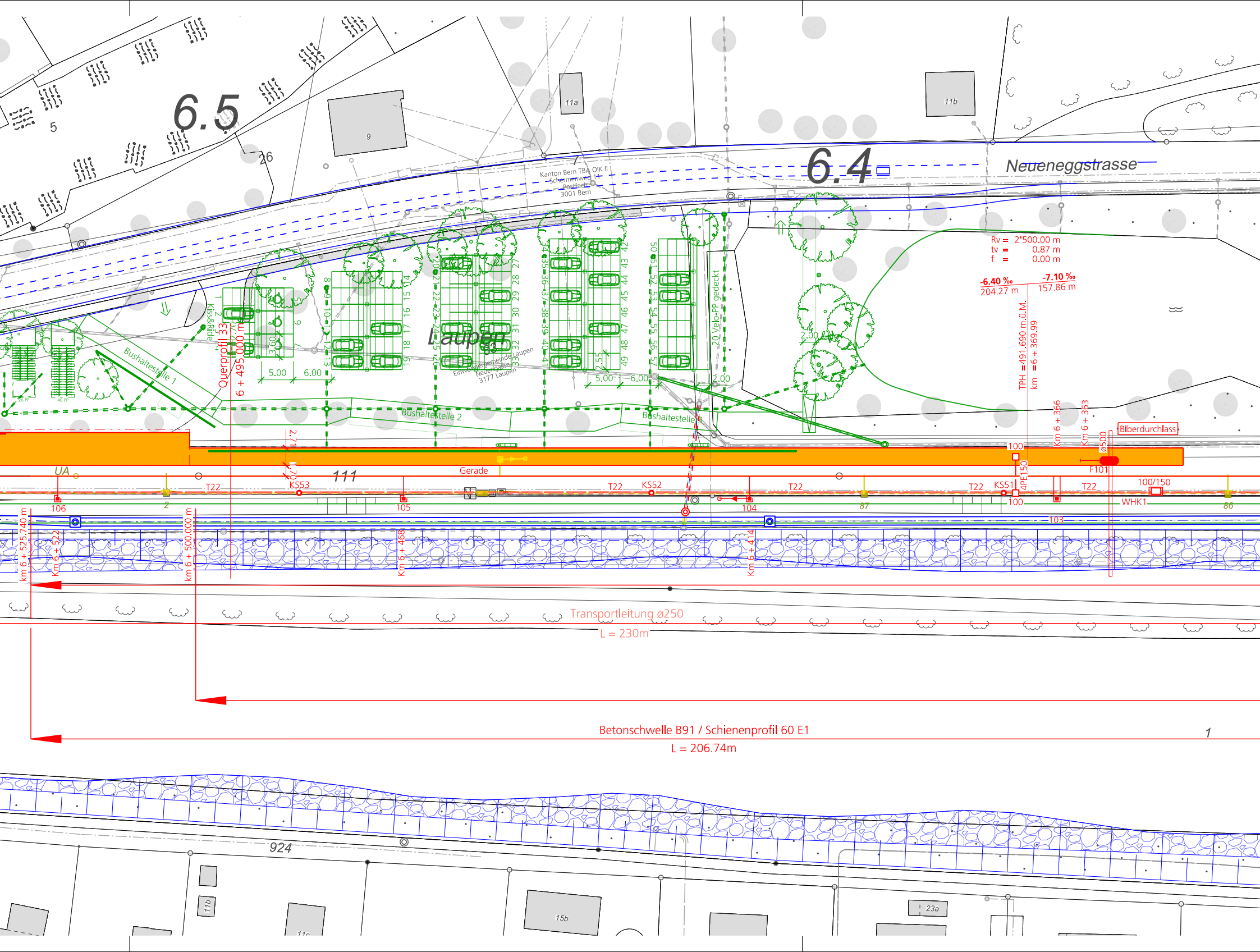
6.5
6.4
Neueneggstrasse
Kanton Bern TBA OIK II
Schermenweg 11
Postfach
3001 Bern
Laupen
Einwohnergemeinde Laupen
Neuenegggasse 33
3177 Laupen
Kiss&Ride
Bushaltestelle 1
Bushaltestelle 2
Bushaltestelle 3
20 Velo-PP gedeckt
Querprofil 33
6 + 495.000 m
5.00
6.00
3.60
2.55
2.00
2.71
1.70
Rv = 2'500.00 m
tv = 0.87 m
f = 0.00 m
-6.40 ‰
204.27 m
-7.10 ‰
157.86 m
TPH =491.690 m.ü.M.
km =6 + 369.99
Km 6 + 366
Km 6 + 363
Biberdurchlass
ø500
F101
100
4PE150
100/150
WHK1
103
UA
Gerade
111
T22
KS53
KS52
KS51
106
105
104
87
86
2
km 6 + 525.740 m
Km 6 + 522
km 6 + 500.000 m
Km 6 + 468
Km 6 + 414
Transportleitung ø250
L = 230m
Betonschwelle B91 / Schienenprofil 60 E1
L = 206.74m
1
924
9
11a
11b
5
26
7
15b
23a
11c

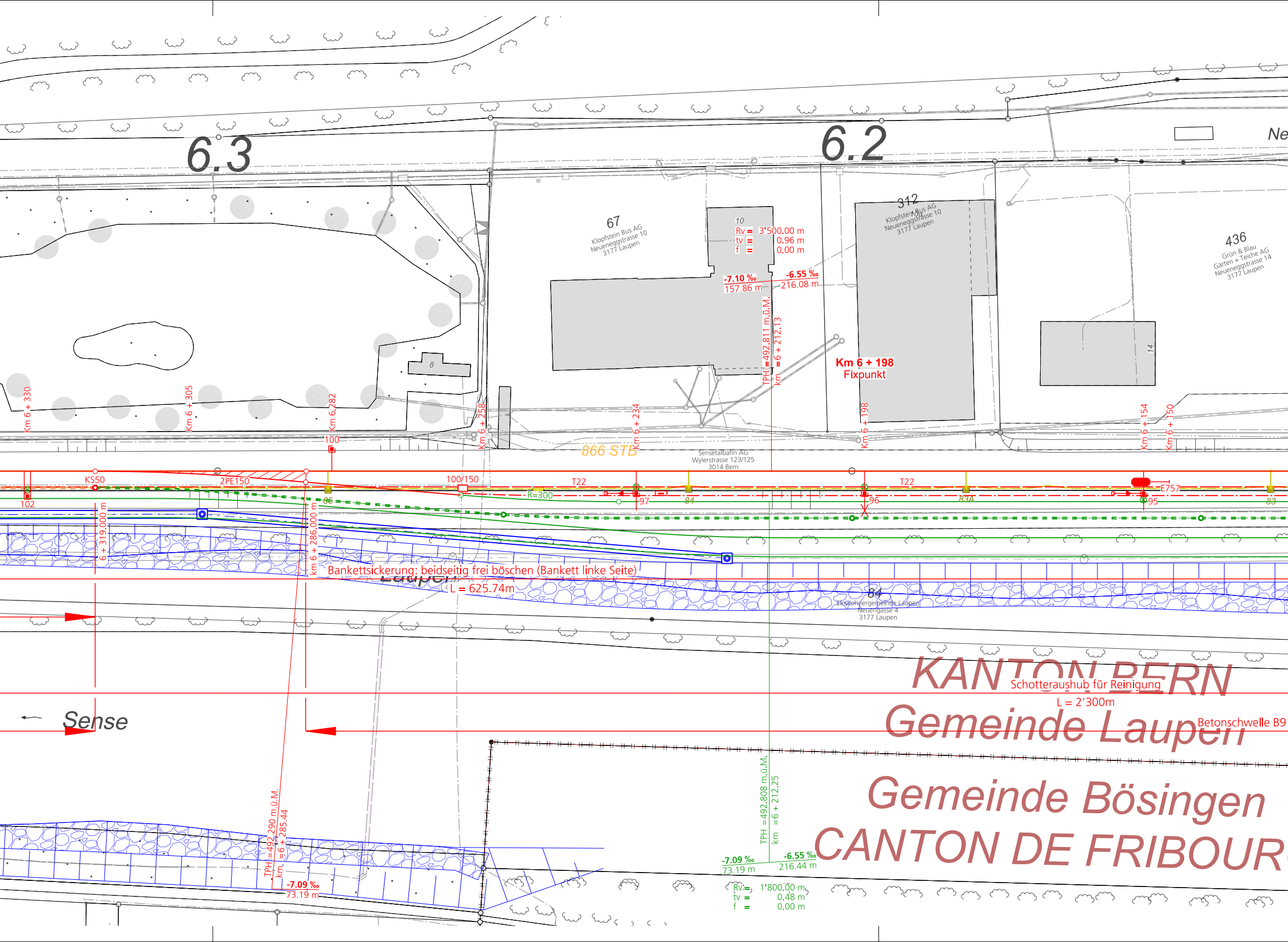
6.3
6.2
Ne
67
Klopfstein Bus AG
Neueneggstrasse 10
3177 Laupen
10
Rv = 3'500.00 m
tv = 0.96 m
f = 0.00 m
-7.10 ‰
157.86 m
-6.55 ‰
216.08 m
TPH =492.811 m.ü.M.
km =6 + 212.13
312
70a
Klopfstein Bus AG
Neueneggstrasse 10
3177 Laupen
436
Grün & Blau
Gärten + Teiche AG
Neueneggstrasse 14
3177 Laupen
14
8
Km 6 + 198
Fixpunkt
Km 6 + 330
Km 6 + 305
Km 6.282
Km 6 + 258
Km 6 + 234
Km 6 + 198
Km 6 + 154
Km 6 + 150
100
866 STB
Sensetalbahn AG
Wylerstrasse 123/125
3014 Bern
KS50
2PE150
100/150
T22
T22
R=300
E757
102
85
97
84
96
83A
95
83
6 + 319.000 m
km 6 + 286.000 m
Bankettsickerung: beidseitig frei böschen (Bankett linke Seite)
L = 625.74m
Laupen
84
Einwohnergemeinde Laupen
Neuengasse 4
3177 Laupen
Sense
KANTON BERN
Schotteraushub für Reinigung
L = 2'300m
Gemeinde Laupen
Betonschwelle B9
Gemeinde Bösingen
CANTON DE FRIBOUR
TPH =492.290 m.ü.M.
km =6 + 285.44
-7.09 ‰
73.19 m
TPH =492.808 m.ü.M.
km =6 + 212.25
-7.09 ‰
73.19 m
-6.55 ‰
216.44 m
Rv = 1'800.00 m
tv = 0.48 m
f = 0.00 m

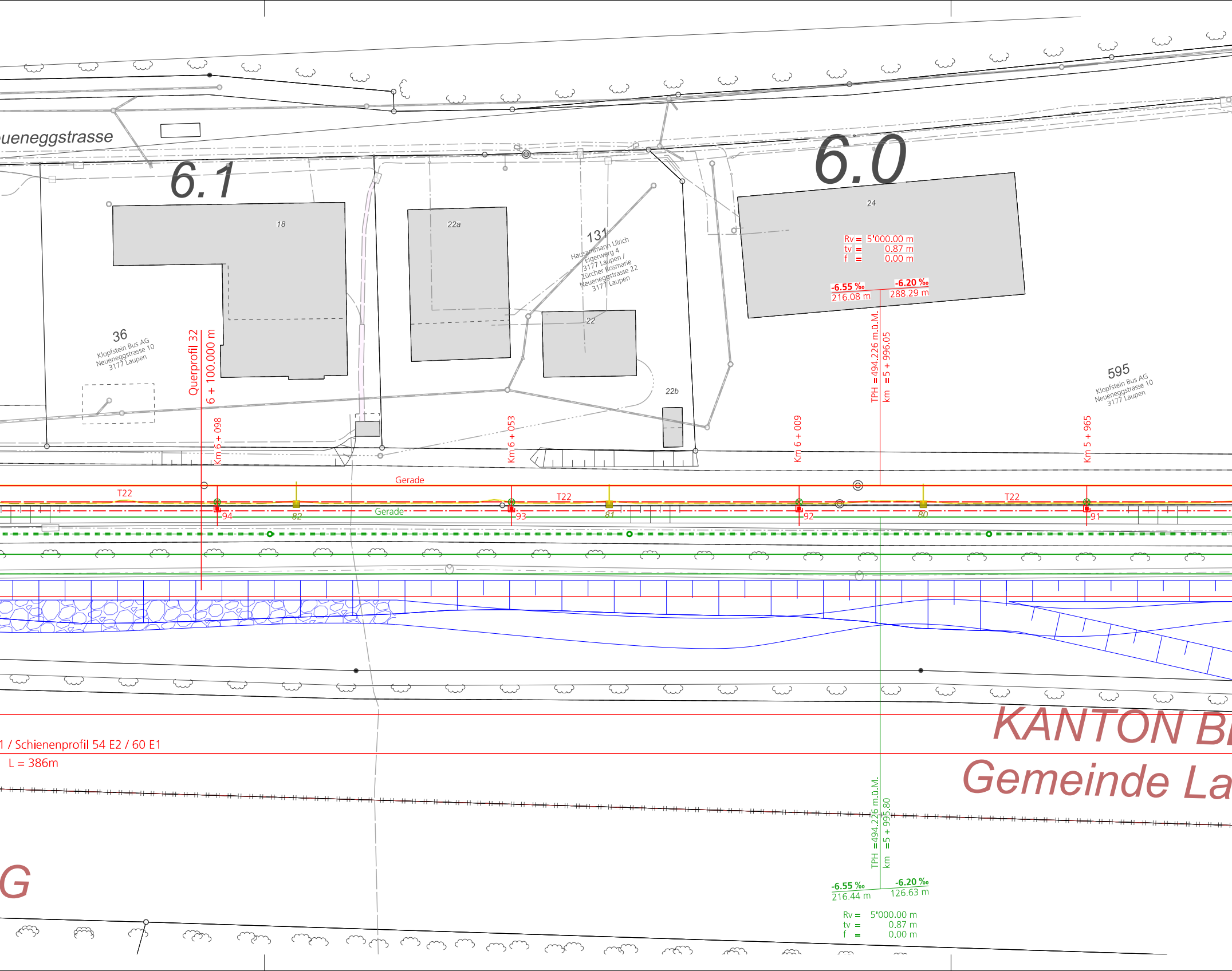
ueneggstrasse
6.1
6.0
18
22a
131
Hausammann Ulrich
Eigerwerg 4
3177 Laupen /
Zürcher Rosmarie
Neueneggstrasse 22
3177 Laupen
22
22b
24
36
Klopfstein Bus AG
Neueneggstrasse 10
3177 Laupen
595
Klopfstein Bus AG
Neueneggstrasse 10
3177 Laupen
Rv = 5'000.00 m
tv = 0.87 m
f = 0.00 m
-6.55 ‰
216.08 m
-6.20 ‰
288.29 m
TPH = 494.226 m.ü.M.
km = 5 + 996.05
Querprofil 32
6 + 100.000 m
Km 6 + 098
Km 6 + 053
Km 6 + 009
Km 5 + 965
Gerade
T22
T22
T22
94
82
Gerade
93
81
92
80
91
KANTON BE
Gemeinde La
1 / Schienenprofil 54 E2 / 60 E1
L = 386m
G
TPH = 494.226 m.ü.M.
km = 5 + 995.80
-6.55 ‰
216.44 m
-6.20 ‰
126.63 m
Rv = 5'000.00 m
tv = 0.87 m
f = 0.00 m

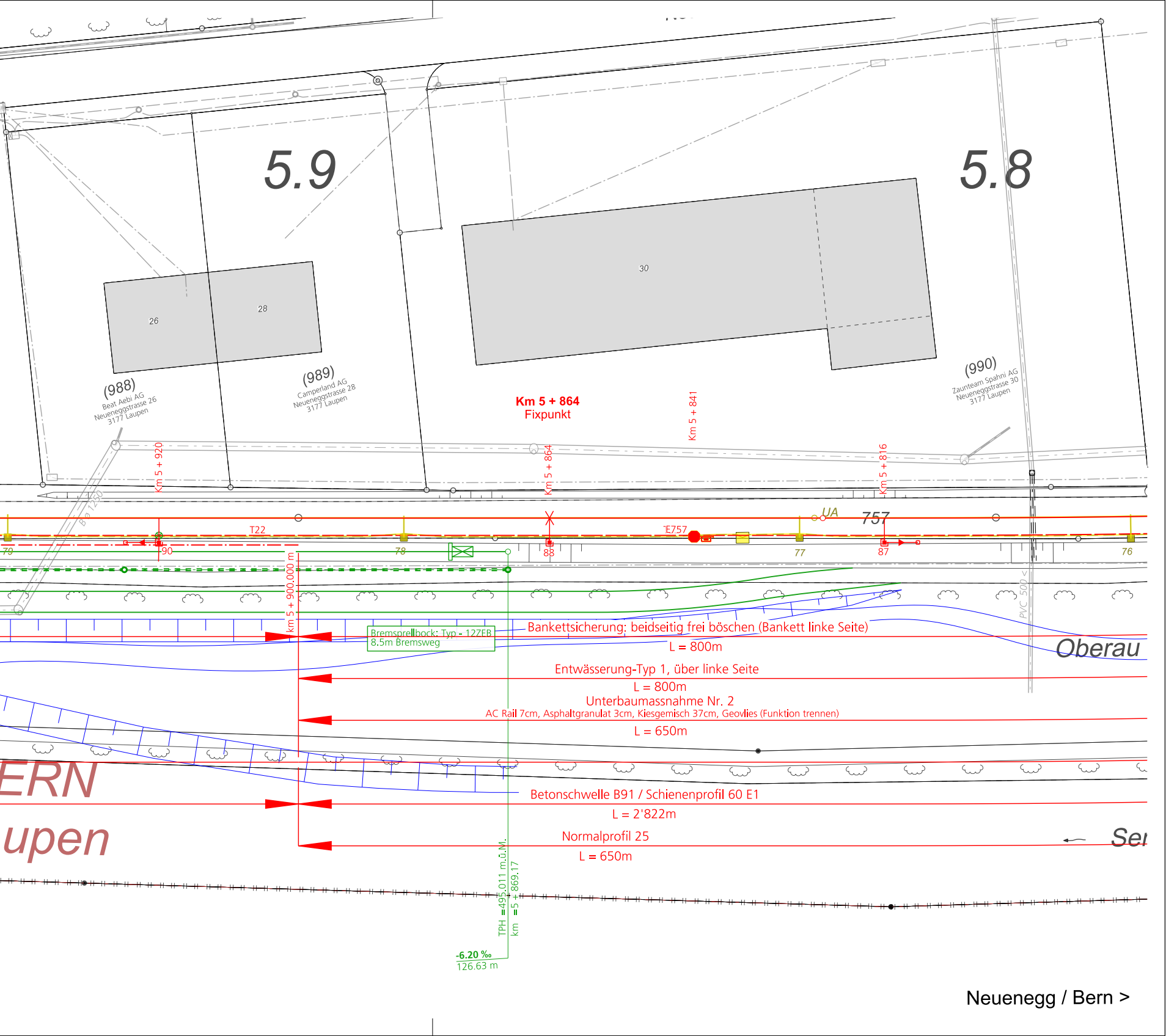
5.9
5.8
26
28
30
(988)
Beat Aebi AG
Neueneggstrasse 26
3177 Laupen
(989)
Camperland AG
Neueneggstrasse 28
3177 Laupen
(990)
Zaunteam Spahni AG
Neueneggstrasse 30
3177 Laupen
Km 5 + 864
Fixpunkt
Km 5 + 841
Km 5 + 920
Km 5 + 864
Km 5 + 816
Ba 1250
UA
757
T22
E757
79
90
78
88
77
87
76
km 5 + 900.000 m
PVC 500
Bremsprellbock: Typ - 12ZFB
8.5m Bremsweg
Bankettsicherung: beidseitig frei böschen (Bankett linke Seite)
L = 800m
Oberau
Entwässerung-Typ 1, über linke Seite
L = 800m
Unterbaumassnahme Nr. 2
AC Rail 7cm, Asphaltgranulat 3cm, Kiesgemisch 37cm, Geovlies (Funktion trennen)
L = 650m
ERN
Betonschwelle B91 / Schienenprofil 60 E1
L = 2'822m
upen
Normalprofil 25
L = 650m
Se
TPH = 495.011 m ü.M.
km = 5 + 869.17
-6.20 ‰
126.63 m
Neuenegg / Bern >